




MINISTERSTVO  
PRO MÍSTNÍ  
ROZVOJ ČR

**OBCEPRO**  
PROGRAM ROZVOJE OBCE

# PROGRAM ROZVOJE OBCE ČERNČICE



**NA OBDOBÍ LET  
2019 - 2029**

Program rozvoje obce schválilo v souladu s § 84, odst. 2, písm. a), zákona č. 128/2000 Sb., v platném znění zastupitelstvo obce Černčice. Datum schválení: 4.9.2019 Číslo usnesení: 5.  
Text usnesení: Zastupitelstvo obce schvaluje Program rozvoje obce Černčice na období 2019-2029.

**Obec Černčice**  
Černčice 8  
549 01 Nové Město nad Metují  
IČO:00272558

# Úvod

---

Obec Černčice se rozhodla pro zpracování Strategického rozvojového dokumentu obce pro období let 2019 - 2029, který se snaží určit a přehledně popsat směr rozvoje obce s ohledem na její charakter a potřeby. Je dlouhodobým dokumentem naznačujícím záměry obce na období deseti let. Nejedná se však o dokument neměnný, průběžně bude porovnáván se skutečností a aktualizován. Usiluje o dosažení rovnováhy mezi tím, co občané chtějí a tím, co je možné, rovnováhy mezi dalším rozvojem a ochranou stávajících přírodních, urbanistických a kulturních hodnot.

## **Strategický dokument je pro obec Černčice důležitý zejména pro:**

- potřeby praktického podkladu (manuálu) pro aktivizaci vnitřních zdrojů obce;
- zvýšení efektivity realizace rozvojových aktivit;
- úspěšného čerpání finančních prostředků z domácích zdrojů;
- úspěšného čerpání finančních prostředků ze zdrojů Evropské unie;
- potřeby relevantních podkladů pro rozhodování obecního zastupitelstva v rozvojových otázkách zásadního významu;
- potřeby prezentace záměrů obce s ohledem na konfrontaci a sladění cílů s vyššími územními celky;
- zajištění zpětné vazby o vykonávaných činnostech.

## **Strategický dokument umožní obyvatelstvu zejména:**

- lepší informovanost o plánovaném směru rozvoje obce
- podílet se na plánování středně a dlouhodobých cílů
- posílení vědomí sounáležitosti k obci a regionu a odpovědnosti za jeho další rozvoj
- posílení sounáležitosti mezi lidmi navzájem

Podkladem pro vznik byl nově zpracovaný Územní plán obce z r.2019.

Program rozvoje obce vychází ze sociálně ekonomické analýzy současného stavu, hodnotí silné a slabé stránky obce, její rozvojové příležitosti a identifikuje existující rizika.

Program rozvoje obce Černčice je zpracován dle metodiky garantované Ministerstvem pro místní rozvoj ČR. Kompletní metodiky, včetně dalších nástrojů tvorby programů rozvoje obcí jsou k dispozici na [www.obcepro.cz](http://www.obcepro.cz). Dokumentem, bezprostředně navazujícím na tento program, by měl být operativní roční plán akcí, určených k realizaci na základě aktuálních možností obce.

Osoba odpovědná za zpracování dokumentu: Mgr. Markéta Poláčková.

Starostka: Jaroslava Jelenová.

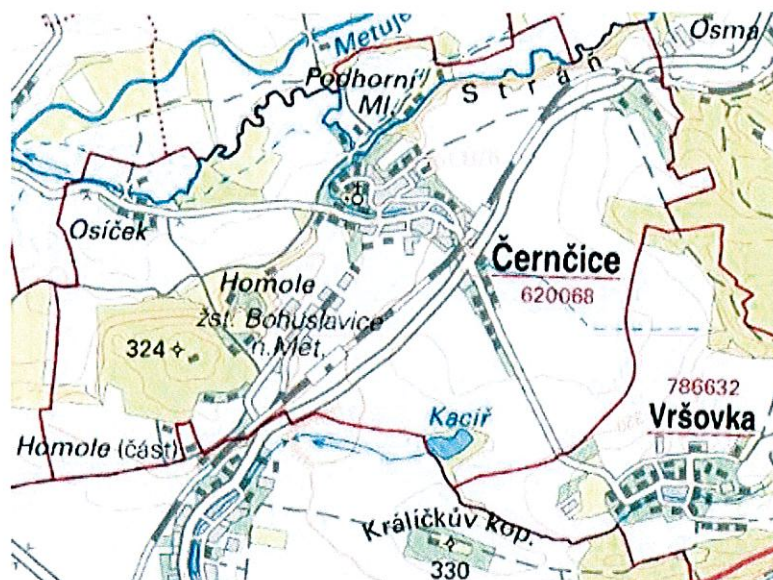
Pracovní skupina: Mgr. Markéta Poláčková, PhDr. Jana Tomanová, Ing. Jiří Novák.



# A. ANALYTICKÁ ČÁST

## A.1 Charakteristika obce

### 1. Území



Zdroj: ČUZK

Obec Černčice leží v okrese Náchod, kraji Královéhradeckém, 4 km jihozápadně od Nového Města nad Metují v podhůří Orlických hor. Součástí obce jsou dvě osady, Osíček a Homole. Sousedí s obcí Nahořany, Slavětínem, Bohuslavicemi, Vršovkou a s Novým Městem nad Metují. Nejvyšším bodem je vrchol Horka 324 m.n.m., sousedící s katastrem Bohuslavice a Slavětínem. Nejnižším bodem je Mlýnský náhon řeky Metuje, který protéká obcí a tvoří přirozenou severní hranici katastru s obcí Nahořany.

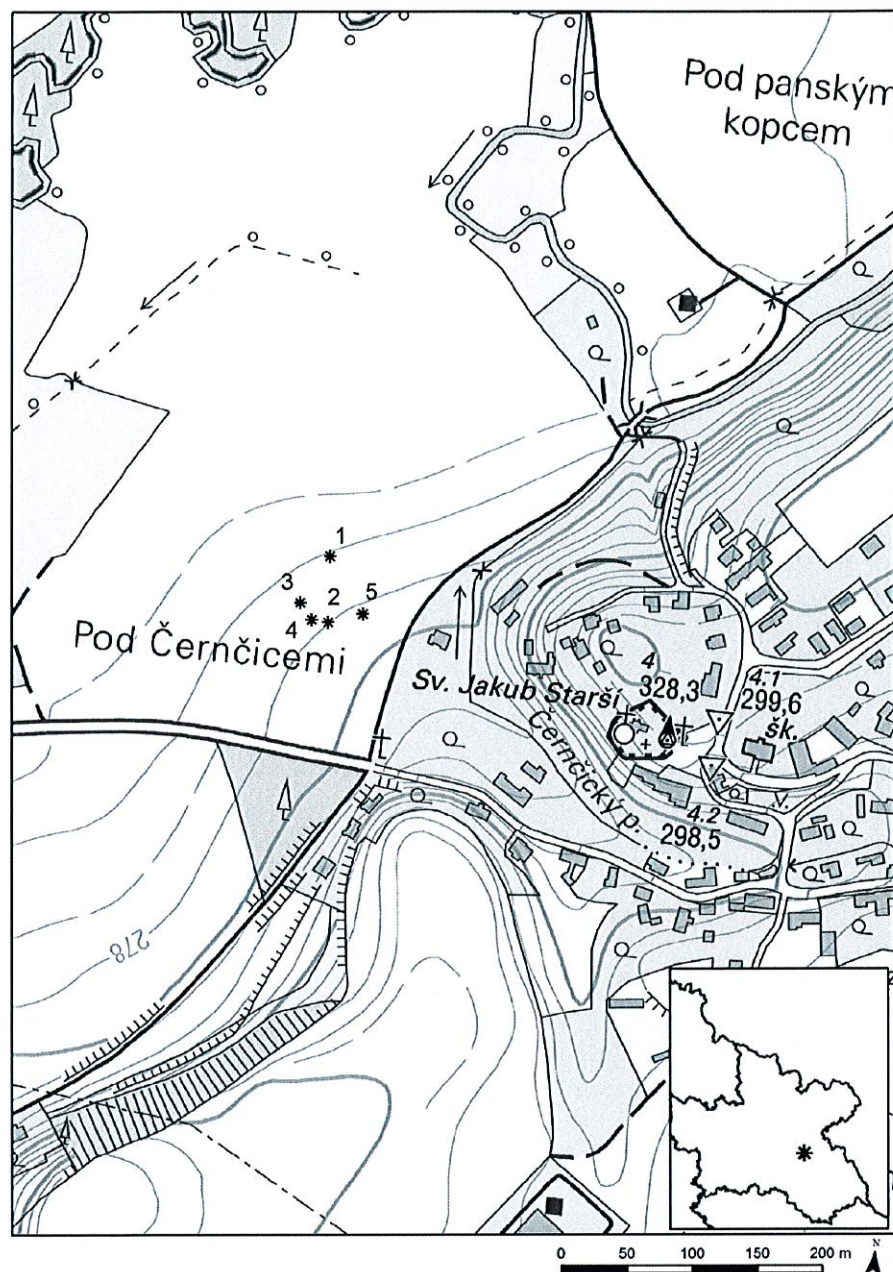
Katastrální území obce Černčice leží na hranici dvou geomorfologických celků, Novoměstské nivy a Bohuslavické tabule, které jsou součástí Orlické tabule. Klima je zde mírně teplé s průměrným ročním úhrnem srážek 400 - 450 mm. Obec Černčice má rozlohu 565 ha a k trvalému pobytu přihlášeno k 1.1.2019 488 obyvatel. Obec spadá pod obec s rozšířenou působností v Novém Městě nad Metují.

### HISTORIE

Černčice jsou jedním z míst, které má bohatou a dlouhou historii. Archeologicky bylo zjištěno osídlení od doby kamenné až po středověk. První lidé se zde usídlili již před mnoha tisíci let a množství **archeologických nálezů** pocházejících z území obce v posledních letech stále narůstá. Do archeologického povědomí vstupuje naše lokalita až v říjnu r. 1989. Bezesporu nejdůležitějším objevem z doby asi 25 000 let př.n.l. je tzv. „listovitý hrot“ - teprve druhý nález takového typu artefaktu ve východních Čechách. Dle množství dochovaných artefaktů se zdá, že Černčice byly poměrně velkým táborem, který lovci navštěvovali během teplejších částí roku jednak za účelem lovu, a potom také na cestě dále na sever, na území dnešního Polska, kde se nacházela cenná surovina pro výrobu kamenných nástrojů - pazourek. Asi 200 let př.n.l. přišli do východních Čech první zemědělci a lidé se naučili zpracovávat kovy, včetně železa. Téměř každá z těchto populací zanechala nějaké stopy i v Černčicích. V mladší době železné se krajina výrazně proměnila. Osídlení mělo mnohem větší hustotu, ačkoli se zpravidla jednalo o menší vesničky a usedlosti obklopené polnostmi. Tehdy na našem území žili



Keltové: první lidé, o kterých máme písemné zprávy. Černčice tak byly očividně velmi významnou obchodní stanicí (občas se používá řecké slovo *emporium*) na trase, která se vlastně od doby kamenné nezměnila. Obchodní komoditou už ale nebyl pazourek, ale například jantar, který byl velmi žádaný až v samotném centru tehdejší Evropy – ve starověkém Římě. Keltští obchodníci nebyli posledními obyvateli Černčic, ale spolu s lovci z doby kamenné zde zanechali nejvýraznější archeologickou stopu. Právě díky archeologickým nálezům je možné tuto část historie zkoumat. Artefakty, které po nich zůstaly uloženy v zemi byly nalezeny z let 2014, 2015, 2018, 2019).



Obr. 1: Poloha jednotlivých kovových nálezů (1 – kolčeko; 2 – bronzový zlomek; 3 – mince č. 2; 4 – mince č. 1; 5 – mince č. 3).

Zdroj: „Laténské nálezy z lokality Černčice. Archeologie východních Čech 15 (2018)” - K. Suchopárová, T. Holbová, Š. Kravciv

Dalším zdrojem informací o naší obci jsou údaje z tzv. **Rojkovy kroniky**, jejíž autor, J.K.Rojek, působil v polovině 19. století na bohuslavické faře jako kněz, a minulostí Černčic se dosti podrobně zabýval. Název zdejší obce je pravděpodobně odvozen od jména Črniec nebo Črnka, proto původní název snad měl



dokonce znít jen Črnčice. Stalo se tak někdy ve 13. století, kdy v Čechách byla prováděna kolonizace, tj. osídlování tehdy ještě hustě zalesněných příhraničních oblastí a tím tedy i našeho kraje. V té době se nám neznámý feudál rozhodl založit si zde své sídlo a obhospodařovat okolní pozemky. A tak postupně vznikala tvrz s poplužním dvorem, nezbytným zázemím každého tehdejšího pána. V návaznosti na tvrz byl postaven nedaleko ní také kostel a fara. Tyto stavby, včetně krčmy (později rychty), lze považovat za počátek obce Črnčice. První písemná zmínka o obci je z roku 1318, kdy je písemně doloženým majitelem tvrze črnčické Arnošt z Talmberka a z Črnčic. Dalším písemně doloženým pánem je Oldřich. Syn Oldřichův, Arnošt z Črnčic je známý tím, že se v letech 1423-1424 spolu s dalšími katolickými pány zúčastnil dvou neúspěšných tažení proti husitům. Po něm Črnčice přebíral jeho syn Jan Črnčický z Kácova, oblíbenec krále Vladislava II. a zakladatel blízkého Nového Města nad Metují. Éra Črnčických z Kácova končí kokem 1527, kdy Jan Črnčický z Kácova své majetky prodal Perštejnům.

V katastru Črnčic na Mlýnském náhonu se nacházejí dva mlýny, Podhorní mlýn směrem k Novému Městu nad Metují a mlýn v Osíčku směrem na Dolsko.

## PAMĚTIHODNOSTI

### Kostel sv. Jakuba

Nachází se v západní části obce a spolu s věží tvoří historický základ obce. Kdy a kdo jej postavil, není přesně známo. Předpokládá se, že se tak stalo v průběhu 14. století. Kostel je postaven v gotickém slohu, jehož prvky jsou patrné na vstupním portálu, oknech a klenbě presbytáře. Vnitřní zařízení kostela sestává z hlavního oltáře z roku 1874 s obrazem sv. Jakuba. Autorem tohoto obrazu je Josef Šichan, rodák z Črnčic z čp. 23.




Kostel sv. Jakuba.



## Renesanční věž

Charakteristickou dominantou Černčic je kromě kostela také věž z r. 1613, postavená za Rudolfa Štubenberka. Nad vstupem do věže je v kameni vytesán erb tohoto rodu, tj. obrácená kotva, obdobně jako tomu je u věže v sousedních Bohuslavicích. Černčická věž byla postavena v renesančním stavebním slohu. Věž je čtvercového půdorysu velikosti 8×8 m a její výška je 25 m. Má pět nadzemních podlaží, která jsou vzájemně propojena dřevěnými schody. První čtyři podlaží mají silné kamenné zdi, poslední podlaží, kde byly osazeny zvony, je z masivní dřevěné konstrukce obité bedněním. Střecha je kryta šindelem. V roce 2012 prošla věž celkovou rekonstrukcí. Zvon svatý Jakub vznikl v dílně v nizozemském Astenu, kde jej co nejdříve odlil vyhlášený český zvonář Petr Rudolf Manoušek ze Zbraslavi.



Renesanční věž.

## Mlýn v Osíčku

Rok 1405 připomíná ves Osíček, příslušná k tvrzi v Černčicích. K mlýnu příslušely: dvůr Osíček, ves Bohuslavice bez sedmi sedláků, příslušných k mlýnu Podhornímu, Městec, Veselice, Jesenice, Slavětín, Rychnověk (z posledních vsí však jen poddaní panství Novoměstského). V roce 1950 zastaven provoz. Ve mlýně je v současnosti vodní elektrárna s výkonem 37 kW. Ze staré pekárny je vybudovaná sezónní hospoda U Mlynáře.


## Podhorní mlýn

Panský mlýn, připomínaný již v Deskách zemských k roku 1527, od roku 1760 v držení rodu Králů, ve 20. stol. Rousků. Na místě mlýnice je nyní postavena malá vodní elektrárna.



## Drobné sakrální památky

Na území obce se nachází řada drobných sakrálních památek. Stará fotodokumentace je z roku 1976 (autor J. Kuchař).



Socha sv. Václava.




Křížek u č.p. 50.






Křížek před hřbitovem.




Křížek pod vesnicí.






Křížek na Homoli.



Panna Maria na hranici katastru, u zastávky v Bohuslavicích.





Křížek, který se do dnešních dní nedochoval. Byl umístěn u polní cesty do Podhorního mlýna. Údaje o jeho vzniku se nedochovaly.


### **Významní rodáci**

#### **Josef Ladislav Šichan (5. září 1847 Černčice - 14. prosince 1918 Praha-Vinohrady)**

Narodil se v čp. 23 v rodině bednářského mistra Josefa Šichana. Kněz, který malého Josefa Ladislava křtil, u něho objevil záhy umělecké vlohy. Josef Šichan navštěvoval obecnou a následně reálnou školu v Novém Městě nad Metují. Díky nadání, vlastní pílì a podpoře svého štědrého mecenáše děkana J.K.Rojka byl přijat na pražskou malířskou akademii. Zde úspěšně studoval společně s budoucími uměleckými osobnostmi, jako např. V. Brožíkem, F. Ženíškem, J. Myslbekem, M. Alšem a dalšími. Následně studoval i na malířské akademii v Mnichově a absolvoval několik studijních cest po Evropě. Svůj první malířský ateliér měl v Brně, byl vyhledáván jako osvědčený, seriózní malíř portrétista a tvůrce obrazů s náboženskou tematikou. Roku 1883 namaloval kopii významného gotického obrazu, známého pod názvem "Zašovská Madona". Na konci 19. století se Josef Šichan i s rodinou přestěhoval do Prahy na Královské Vinohrady, kde se dál věnoval jak malbě, tak průkopnické portrétní fotografii. Zde také krátce po vzniku republiky 19. prosince 1918 zemřel. Pohřben byl na Vinohradském hřbitově.

Během svého plodného života portrétoval mimo jiné i Leoše Janáčka, Antonína Dvořáka, Jindřicha Mošnu a Karolínu Světlou. Dále ztvárnil portréty arcibiskupa Theodora Kohna, kardinála Františka Bauera a další známé osobnosti tehdejšího života.

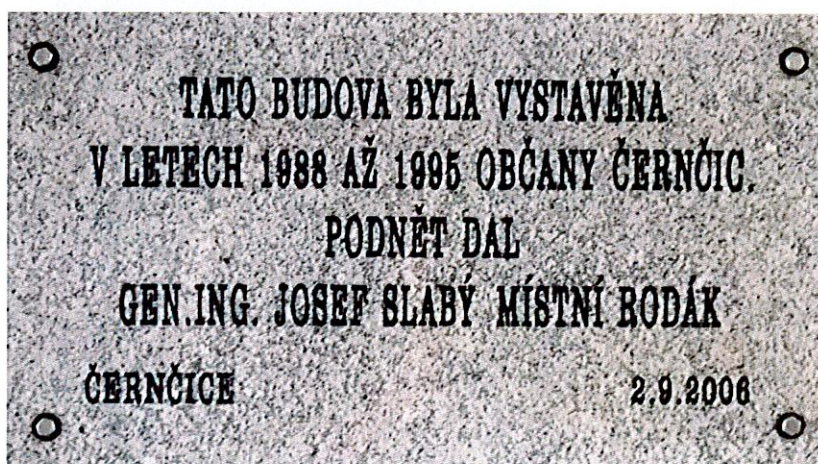




Josef Ladislav Šichan - autoportrét (Zdroj: <http://www.muzeum-nmmn.cz>)

### **Generál Josef Slabý (20. srpna 1912 Černčice - 22. dubna 2003 Praha)**

Byl český a československý voják, účastník protinacistického odboje, náčelník Správy vojenských lázeňských a rekreačních zařízení Ministerstva obrany Československa Československé lidové armády, oběť politických čistek v Československé lidové armádě. Po roce 1989 plně rehabilitován. Za svou účast na frontách druhé světové války byl mnohokrát vyznamenán (Československý válečný kříž 1939, Československá medaile Za chrabrost před nepřitelem, Československá medaile za zásluhy I. stupně, Pamětní medaile československé armády v zahraničí, Řád práce, Řád rudé zástavy, Řád rudé hvězdy, Řád vlastenecké války I.a II. stupně). Velkou měrou se zasloužil na získání financí pro stavbu sportovního a kulturního zařízení v naší obci.



Pamětní deska v místním kulturním a sportovním zařízení.



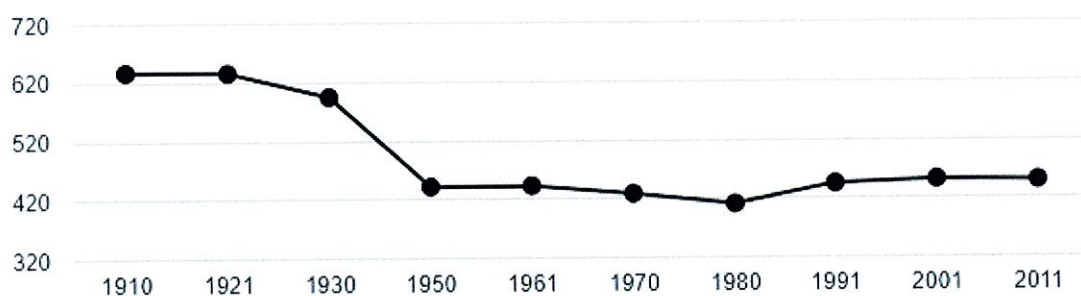
## 2. Obyvatelstvo

### Pohled do minulosti

Ze 17.století se zachovaly zajímavé informace o počtu domů a osob v Černčicích. Např. v r. 1651 bylo ve vsi 16 obytných stavení, celkový počet obyvatel pak byl 94 osob – 42 mužů a 52 žen. Devadesát tři obyvatel bylo evangelického vyznání. Ke vsi v té době přínáležely osady Osíček, Osma, panský dvůr Osíček a oba mlýny. V roce 1668 už tu bylo 23 obydlí, v roce 1770, kdy bylo zavedeno číslování domů, již 53 čísel popisných. V 19.století se počet obyvatel stále zvyšoval, takže např. v roce 1854 měly Černčice spolu s Osíčkem 479 obyvatel.

Dle Pamětní knihy zdejší obce jsou nejstaršími rody rod Žďárkův, prvně zmiňovaný již r. 1585, z něhož pocházelo několik generací černčických rychtářů. Dále je to rod Šichanův, uváděný r. 1639. Následují rody Lukáškův, Štěpánův a Zítkův, zaznamenané v r. 1651, Poláčkův z r. 1661 a Náchodských z r. 1666.

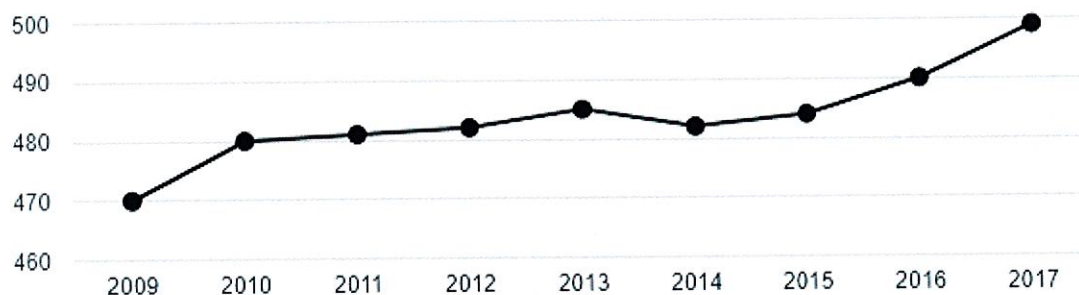
### Dlouhodobý vývoj počtu obyvatel obce Černčice od roku 1910



Zdroj: ČSÚ

Z historické perspektivy nejvyššího počtu obyvatel obec dosahovala v předválečném období a za první republiky. Ještě před vypuknutím druhé světové války už ale začalo docházet k permanentnímu poklesu, což může souviset s migrací obyvatelstva více do vnitrozemí, vzhledem k tehdy okupovaným Sudetům. Po skončení 2. sv. války už odchozí neměli motivaci se vracet. Sestupný trend pokračoval a zastavil se až v roce 1950. Od padesátých let dvacátého století se počet obyvatel ustálil a nepřesáhl číslo 500.

### Vývoj počtu obyvatel obce Černčice v letech 2003 - 2017



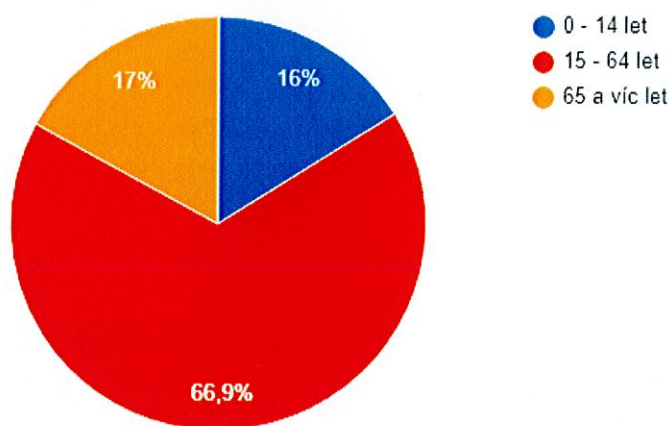
Zdroj: ČSÚ

Počátek nového desetiletí znamená i rozkvět černčického obyvatelstva. Z výchozí pozice 470 se počet obyvatel na sklonku sledovaného období vyšplhal až na 499. Přesto ale v novodobé historii obce počet obyvatel nepřekročil 500, natož aby oscilloval nad 600 jako během první světové války. Hustota zalidnění



obce je 88,28 obyvatel na metr čtvereční, obec tak lze považovat za velmi kompaktní, kde si lidé mají blízko.

### Věková struktura obyvatel obce Černčice v roce 2017



Zdroj: ČSÚ

Pro rok 2017 se v obci nacházela drtivá většina lidí v produktivním věku, jelikož mladších patnácti let bylo pouze 80, a seniorů nad 65 let jen o 5 více (85). Co se týče pohlaví u obyvatel ve věku 15 - 64, tak větší číslo představovali muži, resp. 170, zatímco žen v tomto věkovém rozpětí bylo o 6 méně, konkrétně tedy 164.

### Vzdělanostní struktura obyvatel obce Černčice v roce 2011



Zdroj: ČSÚ

V obci dominují lidé se středoškolským vzděláním obecně. Studium s maturitní zkouškou však zakončilo



menší procento středoškoláků, konkrétně 30,5. Pouze 7,4 procenta obyvatel má vysokoškolský diplom. Téměř 20 procent absolvovalo pouze povinnou školní docházku, případně ani tu ne.

### Změna počtu obyvatel a věkové poměry v obci Černčice

	Počet obyvatel v roce 2014	Změna počtu obyvatel (2001-2011)	0-14 let (%)	65 a více let (%)	Index stáří	Změna podílu obyvatel 0-14 let (2003-2013)	Změna podílu obyvatel 65+ let (2003-2013)
Černčice	499,00	100,44	16,03%	17,03%	106,25	101,41	77,14
<b>ORP NOVÉ MĚSTO NAD METUJÍ</b>	14 287,00	101,90	14,94%	19,19%	145,24	102,53	76,22
<b>Okres Náchod</b>	110 420,00	102,89	15,40%	20,99%	136,34	104,41	69,29
<b>Královéhradecký kraj</b>	551 089,00	100,51	15,42%	20,73%	134,40	100,06	70,70
<b>ČR</b>	10 608 522,00	98,02	15,75%	19,23%	122,12	96,74	72,47
<b>Bohuslavice</b>	1 007,00	92,70	17,58%	17,68%	100,56	100,67	87,89
<b>Slavětín nad Metují</b>	263,00	92,74	21,67%	19,77%	91,23	71,14	82,44
<b>Vršovka</b>	132,00	92,37	15,15%	18,94%	125,00	114,00	96,00
<b>Nahořany</b>	576,00	90,19	20,66%	16,32%	78,99	57,07	116,40

Zdroj: ČSÚ

Ve srovnávací perspektivě s obcí s rozšířenou působností, s okolními obcemi, a s územními celky, je možné zaznamenat jeden demografický problém. Všude převažuje procento obyvatel starších šedesáti čtyř let nad mladšími patnácti let. Výjimku představují pouze Nahořany. Tato skutečnost do budoucna znamená menší počet osob v produktivním věku a tím pádem větší zátěž pro důchodový systém. Vzrůstající počet seniorů je výzvou pro obce, zejména v zajištění terénních sociálních služeb, anebo přímo výstavbou specializovaných domů pro seniory.

### Pohyb obyvatel v obci Černčice v roce 2017

	Absolutně	Na 1 000 obyv.
<b>Živě narození celkem</b>	5	10‰
<b>Zemřelí celkem</b>	6	10‰
<b>Přirozený přírůstek</b>	-1	-2‰
<b>Přistěhovalí celkem</b>	17	34‰
<b>Vystěhovalí celkem</b>	7	14‰
<b>Saldo migrace</b>	10	20‰
<b>Meziroční změna počtu obyvatel</b>	9	18‰

Zdroj: ČSÚ



V posledním sledovaném roce zemřelo 6 osob, o jednu více než kolik činil přirozený přírůstek obyvatel (5). Rok 2017 znamená i zvýšený zájem o trvalý pobyt v obci, jelikož se přistěhovalo 17 nových obyvatel. Zároveň ale 7 obyvatel se rozhodlo z obce odejít.

### Pohyb obyvatel v obci Černčice v roce 2017

	Míra porodnosti	Míra úmrtnosti	Přirozený přírůstek v přepočtu na 1000 obyvatel	Míra imigrace	Míra emigrace	Saldo migrace	Meziroční změna počtu obyvatel
<b>Černčice</b>	10‰	10‰	-2‰	34‰	14‰	20‰	18‰
<b>ORP NOVÉ MĚSTO NAD METUJÍ</b>	11‰	11‰	2‰	19‰	21‰	-1‰	1‰
<b>Okres Náchod</b>	10‰	10‰	0‰	25‰	26‰	-1‰	-1‰
<b>Královéhradecký kraj</b>	10‰	10‰	-0‰	25‰	25‰	1‰	1‰
<b>ČR</b>	11‰	11‰	0‰	28‰	25‰	3‰	3‰
<b>Bohuslavice</b>	16‰	16‰	8‰	25‰	27‰	-2‰	6‰
<b>Slavětín nad Metují</b>	27‰	27‰	27‰	15‰	30‰	-15‰	11‰
<b>Vršovka</b>	8‰	8‰	0‰	38‰	23‰	15‰	15‰
<b>Nahořany</b>	12‰	12‰	-2‰	69‰	17‰	52‰	50‰

Zdroj: ČSÚ

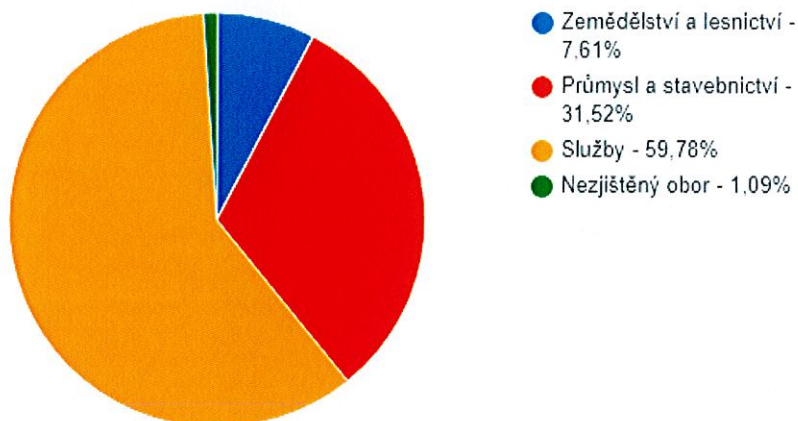
Černčice patří k obcím, do kterých se lidé raději přistěhovávají než naopak je opouštějí. Totéž se nedá konstatovat např. o sousedním Slavětíně nad Metují, kde převažuje procento odchozích, a to až o jednu tolik. Naopak konkurenci pro Černčice představuje obec Nahořany, jež je s téměř sedmdesátní procentní mírou imigrace vysoce atraktivním místem, pro které stojí za to se přestěhovat.

### 3. Hospodářství

Obec Černčice patří mezi menší obce, na jejím území se nenacházejí velké či střední podniky.

#### Struktura podnikatelských subjektů podle odvětví v obci Černčice v roce 2016





Zdroj: ČSÚ

#### Struktura podnikatelských subjektů podle velikosti v obci Černčice v roce 2016

Počet zaměstnanců	Kategorie	Absolutně	Relativně (%)
do 10	mikropodniky	7	53,26%
10-49	malé podniky	1	1,09%
50-249	střední podniky	0	0,00%
250 a více	velké podniky	0	-
nezjištěno	-	42	45,65%

Zdroj: ČSÚ

#### Struktura zaměstnanosti v obci Černčice podle odvětví v roce 2011 (%)

	Zemědělství a lesnictví	Průmysl a stavebnictví	Služby
Černčice	6,90%	32,51%	48,28%
NOVÉ MĚSTO NAD METUJÍ	4,06%	41,16%	44,52%
Královéhradecký kraj	3,48%	35,20%	49,01%
ČR	2,74%	32,23%	53,87%
Bohuslavice	11,65%	41,26%	37,62%
Slavětín nad Metují	16,98%	33,96%	39,62%
Vršovka	11,76%	47,06%	37,25%
Nahořany	13,56%	38,14%	37,29%

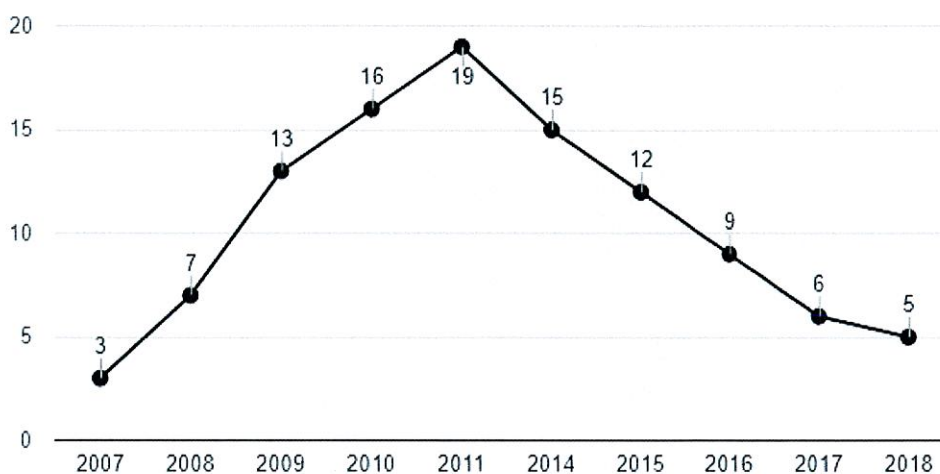
Zdroj: ČSÚ

Ekonomická situace je v současnosti v obci průměrná. Jak je dále z grafů patrné, nezaměstnanost má klesající průběh. Větší podíl je obyvatel, kteří vyjíždí z obce za prací (97) než těch, kteří by byli



zaměstnání přímo v obci (6).

### Vývoj počtu nezaměstnaných osob



Zdroj: ČSÚ

## 4. Infrastruktura

### Elektrická energie

Zásobování území elektrickou energií je z hlediska nejen současného odběru, ale i výhledových potřeb dobře zajištěno. Elektrická energie je přivedena prakticky do všech domácností. Jsou zastoupeny i obnovitelné zdroje energie. V katastru obce jsou dvě malé vodní elektrárny na Mlýnském náhonu řeky Metuje. V obci je také řada malých FV elektráren umístěných převážně na střechách bytových či hospodářských objektů.

### Veřejné osvětlení

Veřejné osvětlení je v současné době ve špatném technické stavu. Četná je řada poruch, výpadků, zejména kvůli zemnímu vedení, které bývalo často napojováno a dochází k poruchám. V současné době má obec zpracován projekt na doplnění a rekonstrukci stávajícího VO.

### Kanalizace

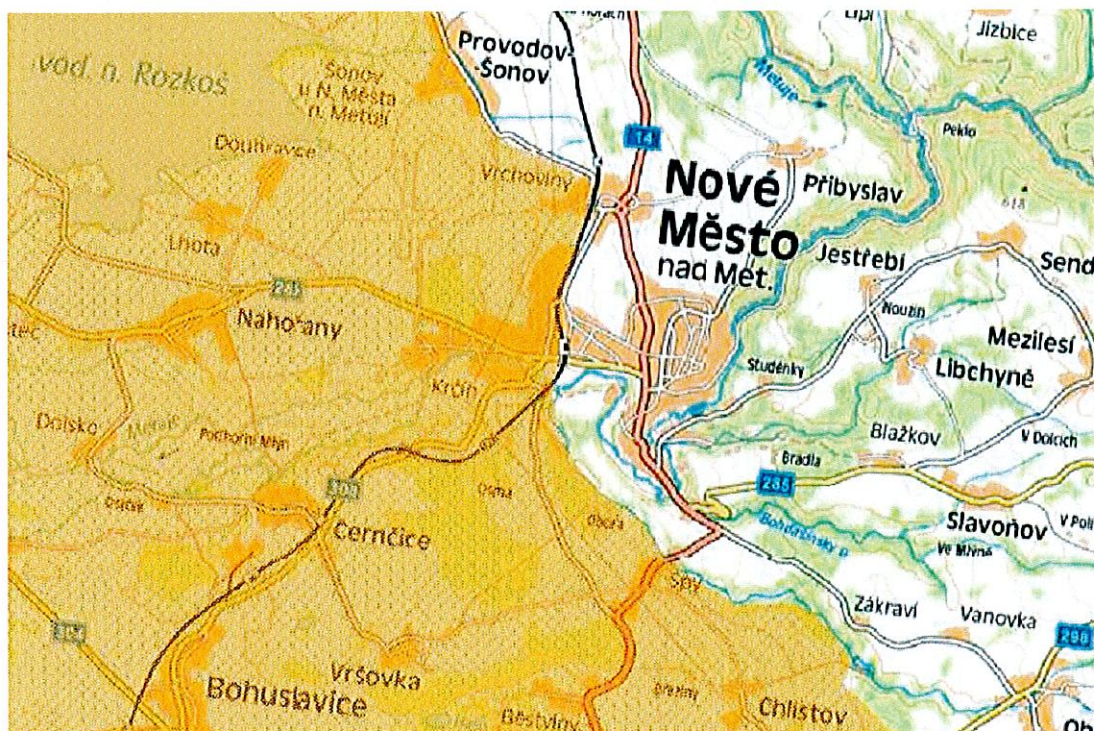
Obec Černčice nemá jednotnou ČOV. Do doby realizace uceleného systému likvidace odpadních vod s obecní ČOV počítá ÚP Černčice v souladu s Plánem rozvoje vodovodů a kanalizací Královéhradeckého kraje nadále s individuální likvidací odpadních vod. Odvedení dešťových vod ze zastavěných a zpevněných ploch bude řešeno přednostně jejich vsakováním a akumulací pro pozdější využití. Černčice navrhuje plochu pro obecní čistírnu odpadních vod v území severně od Černčic na okraji údolní nivy řeky Metuje. Využitelnost plochy pro čištění odpadních vod je podmíněno hydrogeologickým posouzením z důvodu ochrany zemních vrtů pitné vody.

### Zásobárna pitné vody



Okolí Černčic je velmi bohaté na podzemní vodu. Obec leží v oblasti CHOPAV - Chráněné akumulace podzemních vod Východočeská křída. Vrtý na území obce jsou v současné době nevyužívané. Od konce 80. let minulého století byla v těchto vrtech zjištěna přítomnost chlorovaných uhlovodíků (důsledek průmyslové havarie na území Nového Města nad Metují \*), které jsou v čerpané podzemní vodě přítomny do současnosti. Z tohoto důvodu kontaminované vrtý na území naší obce a Nového Města nad Metují přestaly využívat pro vodárenské účely. V současné době jsou Černčice zásobovány pitnou vodou z vodovodního systému Teplice nad Metují - Náchod - Bohuslavice. Voda sem putuje přímo z Polické křídové pánve a je výhradně z podzemních zdrojů, svým složením splňuje požadavky pro vody kojenecké.

\* Problematickou lokalitou je areál bývalého s. p. ELTON a území západně od něj, kde průzkumy potvrdily vysokou kontaminaci podzemních vod chlorovanými uhlovodíky s potenciálním znečištěním podzemních vod v lokalitě a ohrožením zdrojů pitné vody (zejména pro Hradec Králové). V reakci na tento stav je aktuálně realizován projekt podpořený z ERDF prostřednictvím OP Životní prostředí ("Stará ekologická zátěž Elton - Dopřůzkum znečištění"), jehož cílem je provedení tohoto dopřůzkumu a jehož součástí bude ověřování sanačních metod. (zdroj: Strategický plán města Nové Město nad Metují do roku 2020).



☒ CHOPAV VÝCHODOČESKÁ KŘÍDA (Zdroj: <http://mapy.kr-kralovehradecky.cz>)

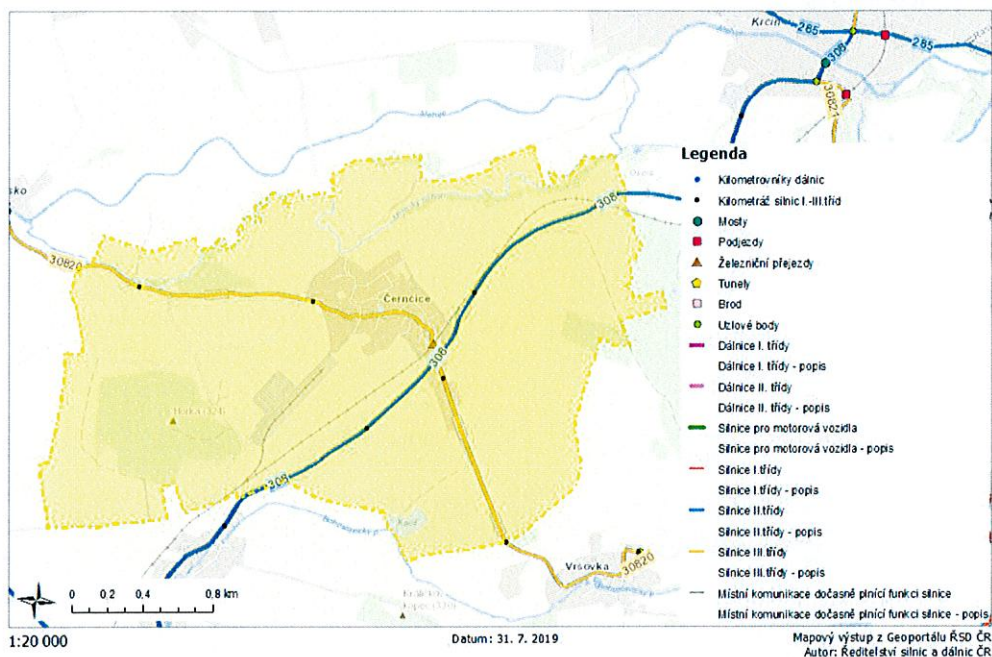
### Dopravní infrastruktura

Obcí Černčice prochází silnice II. třídy č.308 (Nové Město nad Metují - Hradec Králové) a silnice III. třídy z Vršovky do Dolska. Obě zmiňované komunikace jsou ve správě SÚSKHK.

Místní komunikace v celkové délce 7,7 km jsou ve správě obce. Ve špatném technickém stavu je komunikace do vedlejší obce Slavětín a z osady Osíček do osady Homole.

Obec v roce 2019 nechala zpracovat pasport místních komunikací a chodníků, který je základním dokumentem v otázce dopravní infrastruktury. Důležité jsou poznatky ohledně částí, které je třeba majetkově vypořádat.





## Autobusová a vlaková doprava

V obci funguje jak autobusová, tak vlaková doprava. V roce 2018/19 došlo k revitalizaci tratě ČD. Velmi dobrá je dostupnost jak do krajského, tak hlavního města.



Revitalizace ČD proběhla na přelomu roku 2018/2019.





Autobusové zastávky jsou ve špatném stavu.

### Nakládání s odpady

Komunální odpad sváží firma Marius Pedersen dle známky. Dvakrát do roka je prováděn svoz nebezpečného a objemného odpadu. V roce 2018 dostali občané možnost využít bezplatné zapůjčení kompostérů na rostlinné zbytky z domácností. V roce 2019 obec administrativně zajistila povolení komunitní kompostárny. Zelené zbytky z údržby zeleně v obci a ze zahrad obyvatel Černčic budou sloužit ke kompostování a zelený kompost se poté využije k údržbě veřejné zeleně. Větve mohou občané vozit za tělocvičnu, kde jsou dle potřeby seštěpkovány. I přesto nabízí obec občanům i kontejner na bioodpad, který pravidelně vyváží firma Marius Pedersen. U místní prodejny se nachází kontejner na použité šatstvo, na papír, plasty, sklo a železo. Situace ohledně navážení odpadů ke kontejnerům je ovšem neúnosná, obec potřebuje nové sběrné místo/ dvůr, který by umožnil občanům na jednom místě možnost vytřídit vše, co potřebují. Tím bychom předešli navážení starých nepotřebných věcí na místa v obci, kam nepatří.



Situaci s nakládání s odpady je třeba řešit.



## 5. Vybavenost obce

Obec Černice má základní občanskou vybavenost. Snahou obce je v maximální možné míře podporovat základní služby jako je prodejna potravin a kadeřnictví. Dlouholetou tradici má i zdejší knihovna. Velkou výhodou je existence malotřídni školy (1. - 5. ročník), školky a jídelny. Obě budovy mají krásné zahrady s novými herními prvky pořízenými z v r. 2018. Hřiště v místní základní škole je přístupné veřejnosti. Velkým přínosem je sportovní a kulturní zařízení včetně tří venkovních kurtů a travnatého hřiště. V blízkosti se nachází i dětské hřiště a dřevěný altán, sloužící jako zázemí pro občerstvení.

### Základní a Mateřská škola Černčice

Místní škola a školka se snaží být dobrým partnerem žáků i jejich rodičů. Školu a školku navštěvují děti z Černčic, Nového Města nad Metují, Vršovky a Slavětína. V malotřídni škole je 5 ročníků rozděleno do dvou tříd. Každá třída je vybavena počítači. V r. 2012 byly instalovány do obou tříd interaktivní tabule. V prosinci 2013 byla škola kompletně vybavena novými lavicemi, židličkami a nábytkem. Od dubna do července 2014 probíhaly ve škole stavební práce dotované z EU, došlo k výměně oken, kotle a celkovému zateplení budovy. V roce 2016 proběhla rekonstrukce hygienického zařízení u třídy v přízemí i prvním patře.



Budova malotřídni školy pro 1. - 5. ročník.

Mateřská škola sídlí cca 500 m od budovy školy v budově bývalé zemědělské usedlosti v centru obce. V roce 1978 prošla vnitřními úpravami. Budova je jednopatrová. Od roku 2003 přešla pod právní subjekt Základní a Mateřská škola Černčice. Mateřskou školu čeká celková rekonstrukce. Budovu mateřské školy je třeba zateplit, vyměnit zdroj vytápění a elektroinstalaci. Rekonstrukci si zaslouží i hygienické zařízení a šatny pro pracovníky. Nedílnou součástí je i vybudování biologického filtru k septiku.





Budova mateřské školy.

### **Prodejna potravin**

Prodejna byla vybudována v 70. letech v "Akci Z" svépomocí místních občanů. Pro obec bylo náročné sehnat podnikatele, který by si chtěl obchod pronajmout. Obec pro zájemce zvýhodnila pronájem od roku 2019 na symbolickou 1,- Kč. V současnosti zde máme prodejce, který pro občany zabezpečuje otevírací dobu i o svátcích a víkendech. Stav budovy je špatný, nutná je rekonstrukce a snížení energetické náročnosti budovy.



Prodejna s prostranstvím kolem není reprezentativním místem v naší obci.

### **Kulturní a sportovní zařízení**

Budova kulturního a sportovního zařízení prošla zateplením a výměnou starého kotle za tepelné čerpadlo v roce 2012. V roce 2018 došlo ke kompletní výměně dřevěné podlahy. V budově je v prvním patře umístěn byt správce, kadeřnictví a knihovna. Provoz kadeřnictví nevyhovuje současným normám. Šatny



spolu se sprchami a wc je třeba opravit.



Kulturní a sportovní hala s venkovními kurty.

### Knihovna

Místní knihovnu navštěvuje měsíčně kolem 30 pravidelných čtenářů, z větší části seniorů. Otevírací doba je každou neděli od 9 do 11 hodin. Přestěhování z obecního úřadu do prvního patra kulturního a sportovního zařízení proběhlo v roce 2014. Pro činnost knihovny by byly vhodnější bezbariérové prostory.

### Dětská hřiště, venkovní posilovací stroje pro dospělé

V roce 2018 obec vybudovala nová dětská hřiště. V mateřské škole slouží pouze pro potřebu MŠ, v základní škole je otevřené veřejnosti dle provozního řádu a za místní tělocvičnou přibily k dětskému hřišti z roku 2014 posilovací stroje pro dospělé.

### Obecní byty

V obci se nachází 5 obecních bytů, které jsou pronajímány místním obyvatelům. Dva byty se nacházejí v kampeličce, kde je sídlo OÚ. Jeden byt má v užívání nájemce místní prodejny a nachází se za budovou mateřské školy. Jeden byt se nachází ve škole, zde bydlí paní ředitelka a jeden byt v tělocvičně pro místního správce. Všechny obecní byty jsou dlouhodobě obsazeny.

### Vývoj bytové výstavby v obci Černčice v období 2009 - 2017

	2009	2010	2011	2012	2013	2014	2015	2016	2017
<b>Počet dokončených bytů</b>	2	2	2	2	1	1	1	0	
<b>Počet dokončených bytů v přepočtu na 1000 obyvatel v kraji</b>	2,74	3,26	2,38	2,49	1,90	1,88	1,92	1,93	
<b>Počet dokončených bytů v přepočtu na 1000 obyvatel v ČR</b>	3,68	3,48	2,76	2,75	2,40	2,27	2,38	2,58	
<b>Počet dokončených bytů v obci Bohuslavice</b>	0	3	0	2	3	3	2		



	2009	2010	2011	2012	2013	2014	2015	2016	2017
<b>Počet dokončených bytů v obci Slavětín nad Metují</b>	0	6	3	2	0	0	0		
<b>Počet dokončených bytů v obci Vršovka</b>	1	1	0	1	2	0	0		
<b>Počet dokončených bytů v obci Nahořany</b>	4	6	4	4	3	5	4		

Zdroj: ČSÚ

### Domovní a bytový fond v obci Černčice dle SLDB 2011

<b>Počet domů</b>	141
<b>Počet obydlených domů</b>	123
<b>Podíl obydlených domů</b>	87,23%
<b>Podíl obydlených domů v ČR</b>	83,40%
<b>Počet rodinných domů</b>	120
<b>Podíl rodinných domů</b>	85,11%
<b>Podíl rodinných domů v ČR</b>	72,18%
<b>Podíl bytových domácností vybavených počítačem a připojením na internet</b>	57,41%
<b>Podíl bytových domácností vybavených počítačem a připojením na internet v ČR</b>	53,00%
<b>Počet domů v obci Bohuslavice</b>	353
<b>Počet obydlených domů v obci Bohuslavice</b>	280
<b>Podíl obydlených domů v obci Bohuslavice</b>	79,32%
<b>Počet domů v obci Slavětín nad Metují</b>	85
<b>Počet obydlených domů v obci Slavětín nad Metují</b>	71
<b>Podíl obydlených domů v obci Slavětín nad Metují</b>	83,53%
<b>Počet domů v obci Vršovka</b>	54
<b>Počet obydlených domů v obci Vršovka</b>	36
<b>Podíl obydlených domů v obci Vršovka</b>	66,67%
<b>Počet domů v obci Nahořany</b>	218
<b>Počet obydlených domů v obci Nahořany</b>	156
<b>Podíl obydlených domů v obci Nahořany</b>	71,56%

Zdroj: ČSÚ

## 6. Životní prostředí

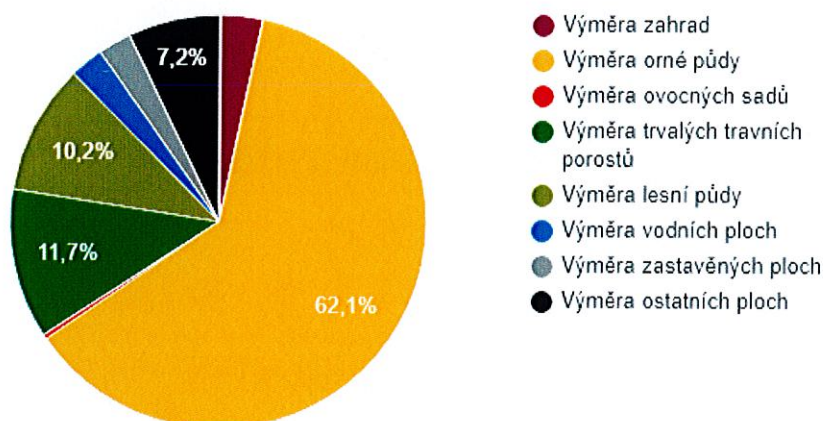
### Životní prostředí

Obec Černčice leží v severovýchodní části Královéhradeckého kraje. Tato oblast patří mezi regiony s celkově velmi dobrým životním prostředím, bez výrazného ovlivnění velkými znečišťovateli či dálkovým přenosem škodlivin. Kvalita životního prostředí je ovlivněna jednak přírodními podmínkami, geografickými předpoklady a jednak působením člověka resp. antropogenní činností. Lidský faktor náleží



v současnosti k nejvýraznějším vlivům na kvalitu životního prostředí a to jak v pozitivním, tak v negativním smyslu. Černčice leží v zemědělsky obhospodařované krajině s vysokými krajinnými a přírodními hodnotami. Koeficient ekologické stability vyjadřuje poměr mezi přírodně stabilními plochami (jako jsou lesy, zahrady atd.) a plochami zastavěnými či intenzivně zemědělsky obdělávanými (tzv. nestabilními). Vyšší hodnota koeficientu obecně značí příznivější stav, hodnota vyšší než 1 znamená vyváženou (stabilní) krajinu. V obci Černčice dosahuje koeficient hodnoty 0,39.

### Struktura využití půdy v obci Černčice v roce 2018



Zdroj: ČSÚ

### Územní systém ekologické stability

Na území obce Černčice se uplatňují prvky ÚSES regionálního a lokálního významu.

- biocentrum regionálního významu: Krčínská Metuje,
- biocentra lokálního významu: LBC U vodojemu, LBC Pod panským kopcem, LBC Osíček, LBC Horka, LBC Kacíř, LBC U obory

### Obecní les Horka

Výměra 339 300 m<sup>2</sup>, tvoří nejvyšší bod v katastru obce. Vlastníkem je obec Černčice (1/2) a obec Nahořany (1/2). V posledních letech zasáhla převážně smrkový les kalamita kůrovce. Proto na podzim roku 2019 byla značná část lesa pokácena. Nová výsadba je tvořena ze stromů listnatých, převážně buků a dubů.

### Ovocný sad u zvonice

Nedaleko obecního hřbitova, kostela a zvonice, které tvoří jednu z nejstarších částí obce, se nachází malebný starý ovocný sad. Najdete zde jabloně, ořešáky a slivoně. Díky tradičnímu ručnímu sušení sena se zde dochovala původní květnatá louka.





Ovocný sad vedle zvonice.

### **Ovocný sad na Pustince**

V katastru sousední obce Vršovka na místě, kterému se říká Pustinka se nachází obecní ovocný sad tvořený ořešáky a slivoňemi. Z tohoto místa je krásný rozhled na celou obec a na Krkonoše.

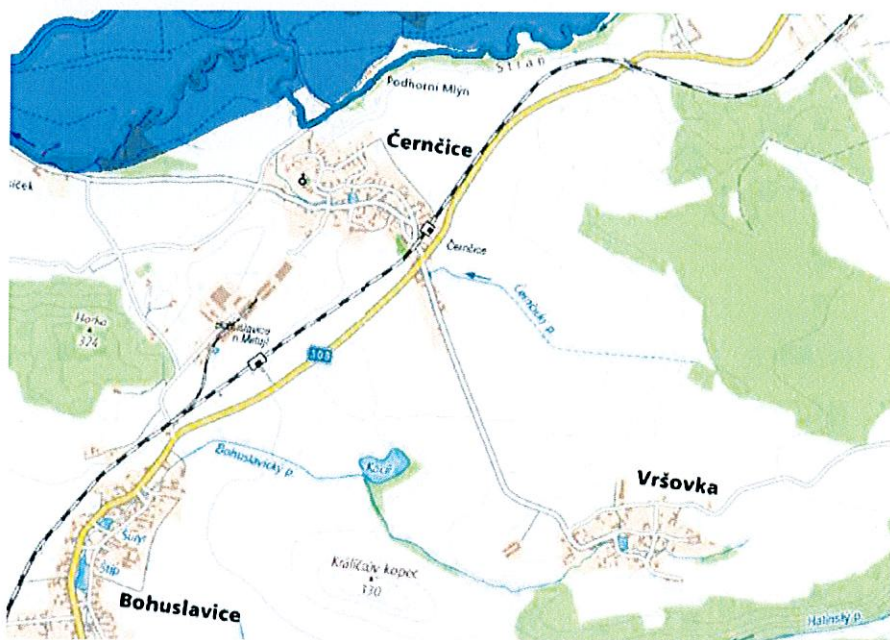


Ořešákový sad na Pustince.

### **Černčický potok**

Pramení v lokalitě zvané Na Kozmánku, protéká obcí od východu na západ a pod obcí se vlévá do Mlýnského náhonu, levostranného přítoku řeky Metuje. V minulosti byly na potoku dva rybníky, nyní je jeden, ve středu obce. Správcem potoka je Povodí Labe.





Vodní hospodářství (Zdroj: <http://mapy.kr-kralovehradecky.cz>)

### Obecní rybník a požární nádrž

Černčický rybník tvoří pomyslný střed obce. V současné době je v špatném technickém stavu. Požární nádrž v ulici směrem na Vršovku je rovněž ve velmi špatném technickém stavu.



Černčický rybník.





Nádržka v ulici směrem na Vršovku je v havarijním stavu.

### **Rybník Kacíř**

V katastru obce na hranicích se sousedními Bohuslavicemi se nachází rybník Kacíř o výměře 41529 m<sup>2</sup>. Vodní plocha je v soukromém vlastnictví.

### **Mlýnský náhon a sousední biokoridor Krčínská Metuje**

Od Nového Města nad Metují až po Dolsko se klikatí meandry Mlýnského náhonu řeky Metuje. Na hranici s katastrálním územím Nové Město nad Metují se nachází biokoridor Krčínská Metuje (celkem 42 ha). Lokalita je cenná zejména pro mokřadní a pobřežní křoviny a lesy, hydrofilní a mezofilní trávničky, bylinná vodní a pobřežní vegetace, rákosiny ostřicové mokřady, nitrofilní bylinná a dřevinná společenstva. V přímé blízkosti obce nad Mlýnským náhonem se rozkládají pobřeží křoviny a listnatý les, kde je vzácný výskyt lilie zlatohlavé. Jedná se o vytrvalou rostlinu, jednoho z mála zástupců rodu lilie v Česku. Zákony ČR je chráněna jako ohrožený druh.



Lilie zlatohlavá kvete obvykle začátkem června.



## 7. Správa obce

Obec je vedena starostou, místostarostou a zastupitelstvem. Zastupitelstvo obce Černčice má 7 členů. Obec má zřízený finanční a kontrolní výbor. Každý tento výbor má 3 členy. Obec Černčice je zřizovatelem příspěvkové organizace Základní a Mateřská škola Černčice.



V budově bývalé Kampeličky sídlí OÚ Černčice a jsou zde dva byty.

### Symboly obce


**Znak obce - V modrém štítě vykořeněná lekna mezi nimi obrácená mušle, vše stříbrné.**



Zdroj: obec Černčice

**Vlajka - Modrý list, uprostřed vykořeněná lekna, mezi nimi obrácená mušle, vše bílé. Poměr šířky k délce listu je 2:3.**



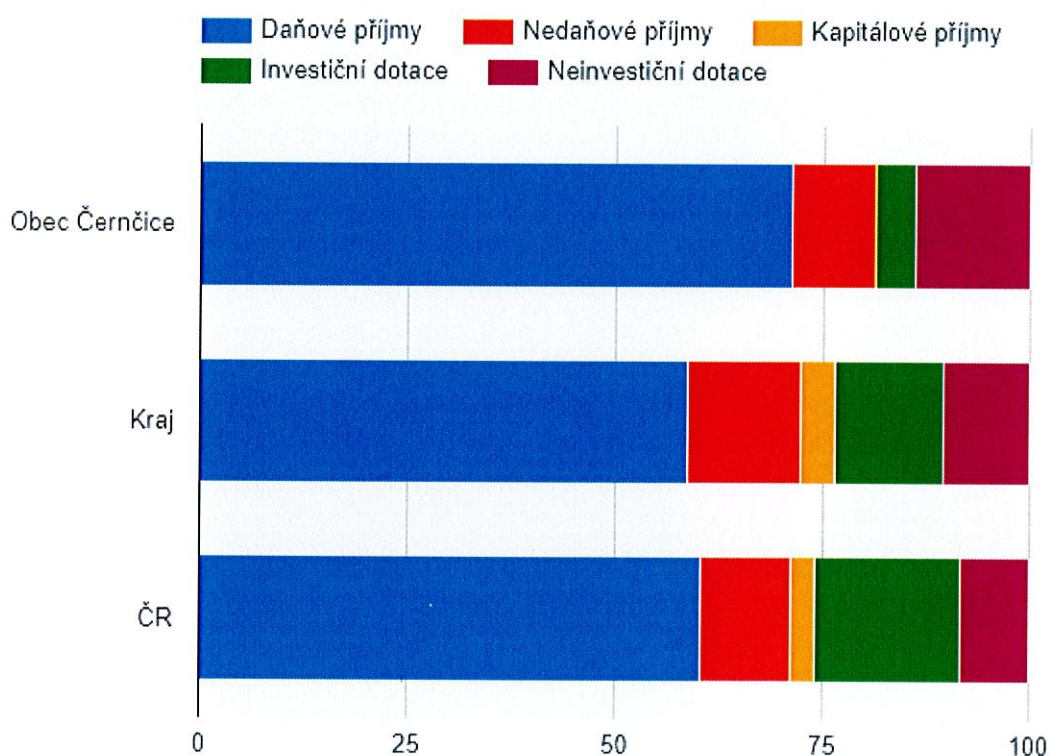


Zdroj: obec Černčice

## Rozpočtové hospodaření

Vývoj rozpočtového hospodaření v obci Černčice v letech 2009 - 2018 (v tis. Kč). Graf níže nám ukazuje hospodaření obce v letech 2009-2018 z pohledu příjmů, výdajů a jejich celkového rozdílu.

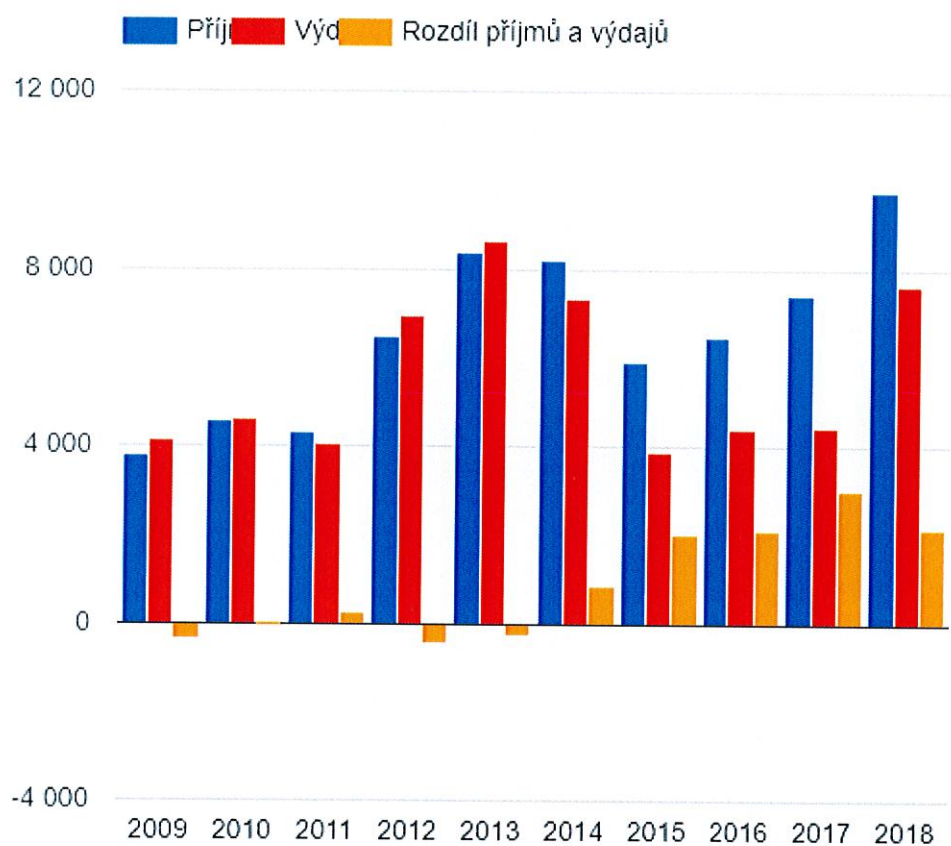
### Srovnání struktury rozpočtových příjmů v období 2009 - 2018



Zdroj: ČSÚ

### Vývoj rozpočtového hospodaření v obci Černčice v letech 2009 - 2018 (v tis. Kč)





Zdroj: ČSÚ

### Vývoj rozpočtového hospodaření obce Černčice v letech 2009 - 2018 (v tis. Kč)

	2009	2010	2011	2012	2013	2014	2015	2016	2017	2018
<b>Daňové příjmy</b>	3 070	3 367	3 375	3 481	4 733	5 087	5 150	5 668	6 369	7 190
<b>Nedaňové příjmy</b>	597	626	761	579	597	667	611	677	620	671
<b>Kapitálové příjmy</b>	5	21	0	0	0	0	1	0	0	0
<b>Neinvestiční přijaté dotace</b>	127	528	166	379	124	276	129	109	412	1 047
<b>Investiční přijaté dotace</b>	0	0	0	2 039	2 908	2 178	0	0	0	846
<b>Příjmy</b>	3 799	4 541	4 303	6 479	8 361	8 208	5 891	6 454	7 401	9 754
<b>Běžné výdaje</b>	3 856	4 369	3 945	3 643	3 847	3 814	3 211	3 374	3 831	5 627
<b>Kapitálové výdaje</b>	294	229	101	3 301	4 794	3 536	660	997	582	1 987



	2009	2010	2011	2012	2013	2014	2015	2016	2017	2018
<b>Výdaje celkem</b>	4 150	4 598	4 046	6 944	8 641	7 350	3 870	4 370	4 413	7 614
<b>Saldo příjmů a výdajů</b>	-351	-56	257	-466	-280	859	2 021	2 084	2 988	2 140
<b>Podíl kapitálových výdajů</b>	7,08%	4,98%	2,48%	47,53%	55,48%	48,11%	17,04%	22,80%	13,19%	26,10%
<b>Podíl běžných výdajů na celkových příjmech</b>	101,51%	96,20%	91,69%	56,24%	46,01%	46,46%	54,50%	52,27%	51,76%	57,69%

Zdroj: ČSÚ

## Komunikace s občany

Obec od roku 2018 začala opět pravidelně čtvrtletně vydávat obecní zpravodaj. Všechny další a potřebné informace občané mohou hledat na webu obce [www.cerncice.eu](http://www.cerncice.eu). Informace občané mohou najít také na úřední desce, jak fyzicky vyvěšené před obecním úřadem, tak na internetových stránkách. Se zaměstnanci obce mohou občané navázat kontakt různými způsoby, ať už jde o osobní kontakt, telefonicky, emailem či datovou schránkou. Dále jsou občané informováni místním a Mobilním rozhlasem.

## Vnější vztahy a vazby obce

**DSO Metuje** - Svazku obcí Metuje byl dán základ na ustavující schůzi 20. prosince 1999. Na této schůzi se zástupci devíti obcí rozhodli o vzniku Sdružení obcí Metuje s těmito členy: Bohuslavice nad Metují, Černice, Jasenná, Nahořany, Říkov, Šestajovice, Slavětín nad Metují, Velká Jesenice a Vršovka. O pět měsíců později se ke sdružení přidal Rychnověk. Od 1.1.2002 vystupuje sdružení pod názvem Svazek obcí Metuje. Předmětem činnosti je ochrana životního prostředí, koordinace územního plánování v regionálním měřítku, koordinace investičních akcí, zastupování členů svazku při jednání s třetími osobami, zajišťování a vedení společné agendy, propagace sdružení a jeho zájmů.

**DSO Novoměstsko** - Svazek zahrnuje 30 obcí v okruhu Nového Města nad Metují. Obce Regionu Novoměstsko jsou si vědomy potenciálu tohoto místa skýtajícího řadu pracovních příležitostí, přírodních krás, ale také místa položeného v geografickém prostoru, jenž je východiskem do Orlických hor, vyzdobeným mnoha památkami, jak lidovými, sakrálními, tak i komplexem staveb typu renesanční perly, Nového Města nad Metují.

## Místní spolky

**SDH ČERNČICE** - V obci je nejsilnější spolkovou organizací Sbor dobrovolných hasičů, založený v roce 1881. Založení sboru se konalo 29. června 1881. Ještě téhož roku byl sbor založen a začal s přípravou a výcvikem. Hasičská zbrojnice byla vybudovaná v roce 1930 na doporučení zemského hasičského dozorce po zemských prohlídkách sboru. V rámci oslav 130. výročí založení sboru byl vysvěcen hasičský prapor, který se tak stal zástavou všech černčických hasičů minulých, současných a především budoucích. Sbor je v současné době na veřejnosti reprezentován ženským a mužským sportovním družstvem, které sklízí úspěchy své práce v požárním sportu v okrskové soutěži a náhodské



hasičské Primátor lize. Každoročně se podílejí na celé řadě kulturních akcí.

**MS HORKA ČERNČICE** - Myslivecké sdružení Horka sdružuje myslivce z obce Černčice, Slavětína a Vršovky.

**TJ SOKOL**- Od prvopočátku Sokol především sdružoval v obci všechny občany včetně dětí se zájmem o sportovní aktivity. Svoji činností vytvářel podmínky, aby sport byl vždy součástí společenského dění v obci. V roce 2015 se Tělovýchovná jednota Sokol Černčice stala zájmovým spolkem. S touto změnou byla spojena i volba nového výboru spolku. V řadách spolku jsou vítáni všichni občané se zájmem o sportovní aktivity. Jako zájmový spolek nadále podporuje sportovní vyžití dětí i dospělých občanů naší obce. Pravidelná jsou odpolední cvičení dětí a škola volejbalu.

**DUHA ČOLCI ČERNČICE** - Oddíl Čolci Černčice je jedním z článků DUHY - sdružení dětí a mládeže pro volný čas, přírodu a recesi. Zabývá se organizováním mimoškolní činnosti dětí a mládeže. Na podzim 2015 vznikl v Černčicích nový oddíl. Náplň činnosti oddílu stojí na principech zážitkové pedagogiky. Dětem nabízí pestrou paletu volnočasových aktivit, např.: pozorování a ochrana přírody, experimenty, účast na přírodovědné soutěži Českého svazu ochránců přírody Zlatý list, turistika, deskové hry, projekty, základy astronomie, outdoorové sporty, amatérské umění aj. Nechybí ani dobrovolnické aktivity v rámci projektů "72 hodin" a "Uklidíme Česko".

**SPOLEK PŘÁTEL ČERNČIC** - Spolek je dobrovolným svazkem občanů, v němž se spolčili zastánci ochrany přírody a kulturních hodnot k aktivní činnosti na jejich ochranu, k popularizaci tohoto cíle a k poskytování obecně prospěšné činnosti v oblasti ochrany životního prostředí a kultury. Vznikl z 1.3.2017. Spolek se podílí na pořádání kulturních akcí jak pro děti, tak i pro dospělé a seniory.



## A.2 Východiska pro návrhovou část

### DOTAZNÍKOVÉ ŠETŘENÍ

Na základě SWOT analýzy byla definována prioritní témata pro návrhovou část, kterými by se obec Černčice měla v budoucích letech zabývat. Pracovní skupina PRO Černčice provedla dotazníkové šetření jehož cílem bylo získat většinový pohled obyvatel obce na důležitost jednotlivých aktivit.

V následující části jsou blíže hodnoceny silné a slabé stránky obce Černčice. K tomuto hodnocení bylo použito dotazníkového šetření, v kterém se mohla vyjádřit **veřejnost**.

### Metodologie - dotazníky pro veřejnost

Výběr otázek pro dotazníkové šetření zohledňuje jak současné trendy v oblasti průzkumů veřejného mínění, tak i kontext a požadavky obce, v rámci které šetření proběhlo. V dotazníku se nachází několik tematických bloků otázek, jako jsou např. ryze socioekonomické otázky, dotazy týkající se spokojenosti obyvatel s jednotlivými oblastmi v obci, stejně tak i otázky, které mají vedení obce pomoci vytyčit strategické priority do dalších let. Distribuce dotazníků byla provedena cíleně do každého čísla popisného na základě vypracovaného seznamu obyvatel nad 18 let. Tímto způsobem bylo možné vyloučit jakoukoliv manipulaci s dotazníky, jelikož distributoři měli přehled o tom, kolika dotazníky jednotlivé domácnosti disponují a kolik se jich může vrátit. Distribuováno bylo 390 dotazníků. Zpětná distribuce byla realizována samotnými respondenty, kteří vyplněné anonymní dotazníky měli možnost vhodit do připravené zapečetěné obecní schránky v prostorách obecního úřadu. Celkově bylo odevzdáno 216 dotazníků, což představuje 55% účast.

Vyhodnocení a sběr dat byl proveden na obecním úřadě, přičemž výsledky byly zaznamenány v programu Microsoft excel. Data byla následně zpracována za pomoci statistického softwaru IBM SPSS Statistics. Výsledky šetření jsou interpretovány pomocí grafů. Jeden graf představuje jednu otázku a celkový počet hlasů pro jednotlivé odpovědi.

**Dotazníky pomohly vedení obce určit strategické priority pro návrhovou část, ale i slabá místa vycházející ze současného stavu, u kterých je zapotřebí další vyhodnocování. Někteří jednotlivci, kteří participovali na průzkumu, v dotaznících děkovali vedení obce za možnost vyjádřit se ke stavu obce a jejímu budoucímu rozvoji.**


Nedílnou součástí dotazníkového šetření byly i **místní spolky a sdružení**. Důležitým tématem rozvoje obce je zapojení občanů. Vedle zajištění základních hmotných podmínek pro život v obci a veřejných služeb by obec měla vytvářet zázemí pro aktivní spolupodílení se občanů na dění v obci, prostor pro realizaci zájmů. Obec pro své řízení nezbytně potřebuje přímou vazbu od občanů a měla by podněcovat diskuzi o rozvoji obce. Pro spolky je typické sdružování obyvatel všech věkových kategorií, od nejmladších po nejstarší, což rovněž přispívá k soudržnosti obce. Jejich činnost výrazně zkvalitňuje život. Kromě finanční pomoci se obec snaží iniciovat a koordinovat své akce a akce spolků. Obec by nadále měla podporovat udržování místních tradic a tradičních řemesel a podněcovat zájem co nejvíce občanů zapojovat se do těchto aktivit. **Z dotazníků od místních spolků vzešla potřeba přeložky transformátoru za kulturním a sportovním zařízením a prostory pro setkávání. Celkem se na dotazníkovém šetření podílelo 4 z 5 místních spolků a sdružení.**



## VEŘEJNOST - Dotazníkového šetření se zúčastnilo 216 respondentů.

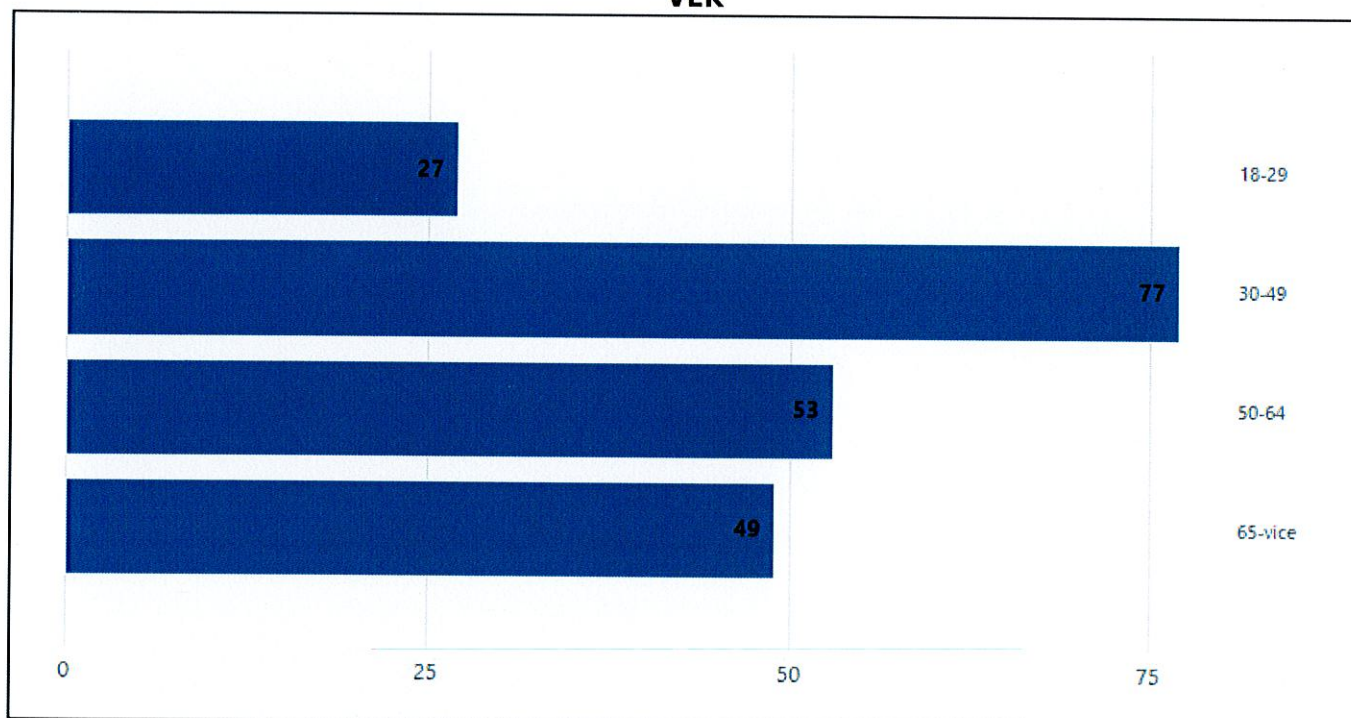
1. Graf znázorňuje odpověď respondentů na otázku jejich pohlaví. Otázka nabízí dvě odpovědi. Údaje jsou uvedeny v celých číslech z celkového počtu (203) participujících respondentů. Zdroj: Dotazníkové šetření v obci Černčice realizované ve dnech (25.6. - 4.7.2019). Zpracování: Pracovní skupina PRO.

### POHLAVÍ



2. Graf znázorňuje odpověď respondentů na otázku „Váš věk?“. Otázka nabízí čtyři odpovědi. Údaje jsou uvedeny v celých číslech z celkového počtu (206) participujících respondentů. Zdroj: Dotazníkové šetření v obci Černčice realizované ve dnech (25.6. - 4.7.2019). Zpracování: Pracovní skupina PRO.

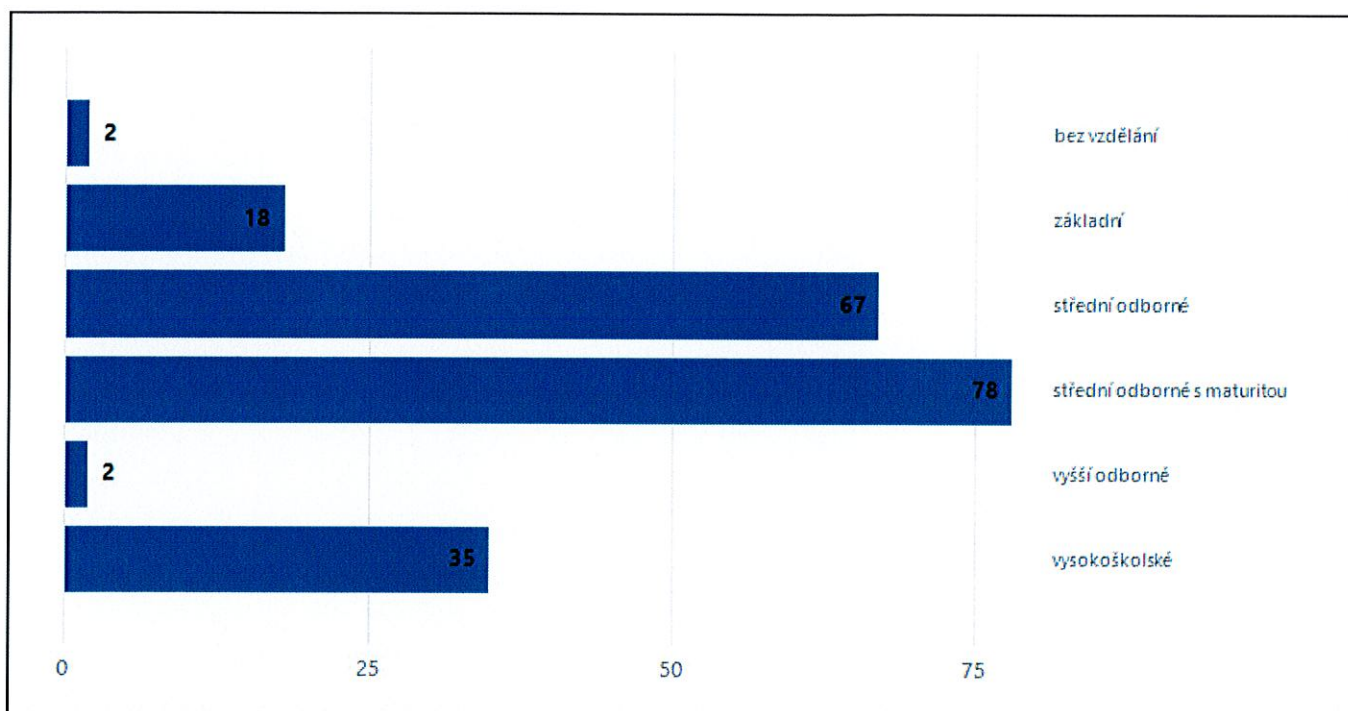
### VĚK





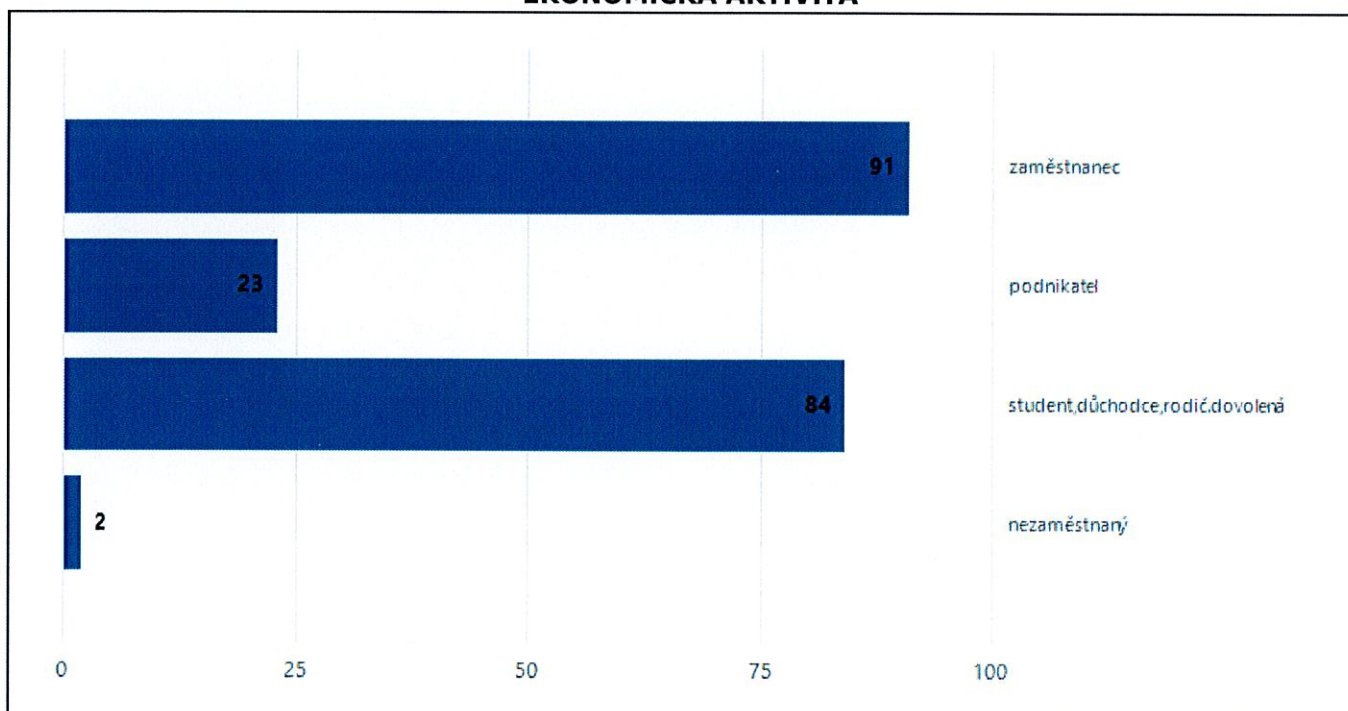
3. Graf znázorňuje odpověď respondentů na otázku „Vaše vzdělání?“. Otázka nabízí šest odpovědí. Údaje jsou uvedeny v celých číslech z celkového počtu (202) participujících respondentů. Zdroj: Dotazníkové šetření v obci Černčice realizované ve dnech (25.6. - 4.7.2019 ). Zpracování: Pracovní skupina PRO.

### VZDĚLÁNÍ



4. Graf znázorňuje odpověď respondentů na otázku „Ekonomická aktivita“. Otázka nabízí čtyři odpovědi. Údaje jsou uvedeny v celých číslech z celkového počtu (200) participujících respondentů. Zdroj: Dotazníkové šetření v obci Černčice realizované ve dnech (25.6. - 4.7.2019). Zpracování: Pracovní skupina PRO.

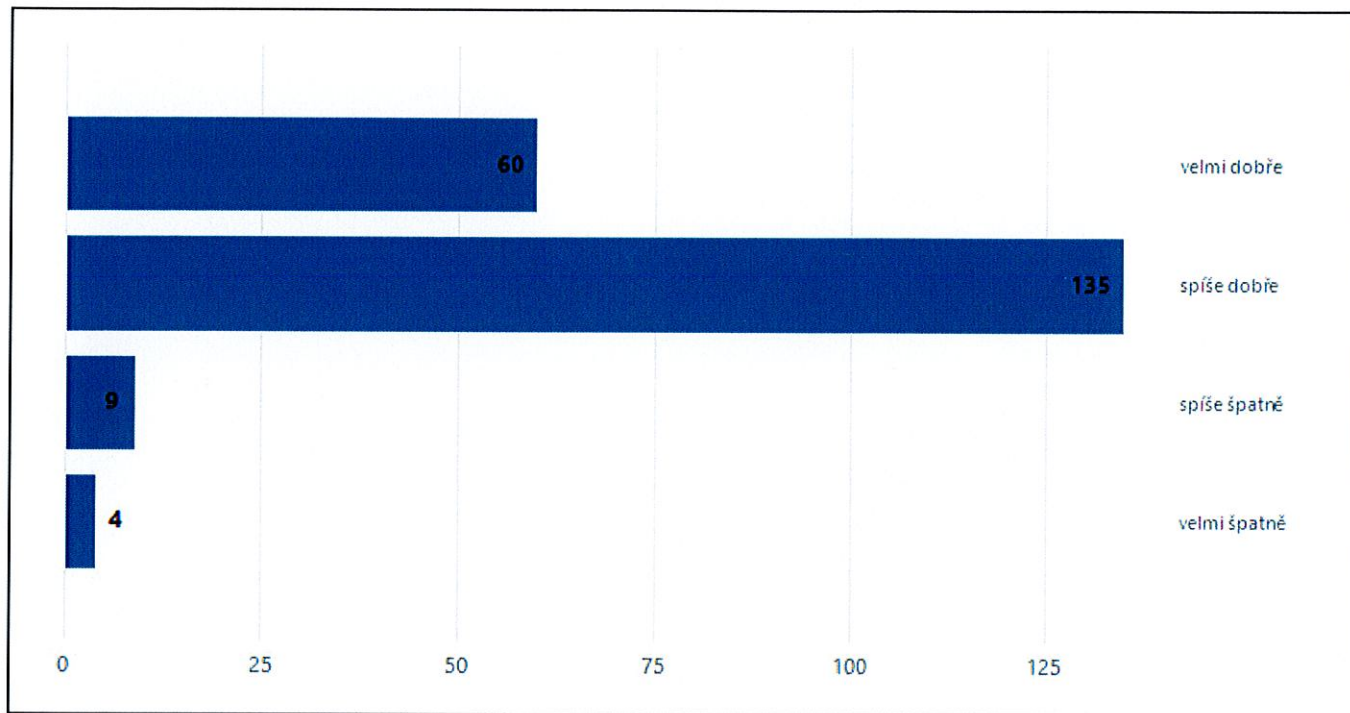
### EKONOMICKÁ AKTIVITA





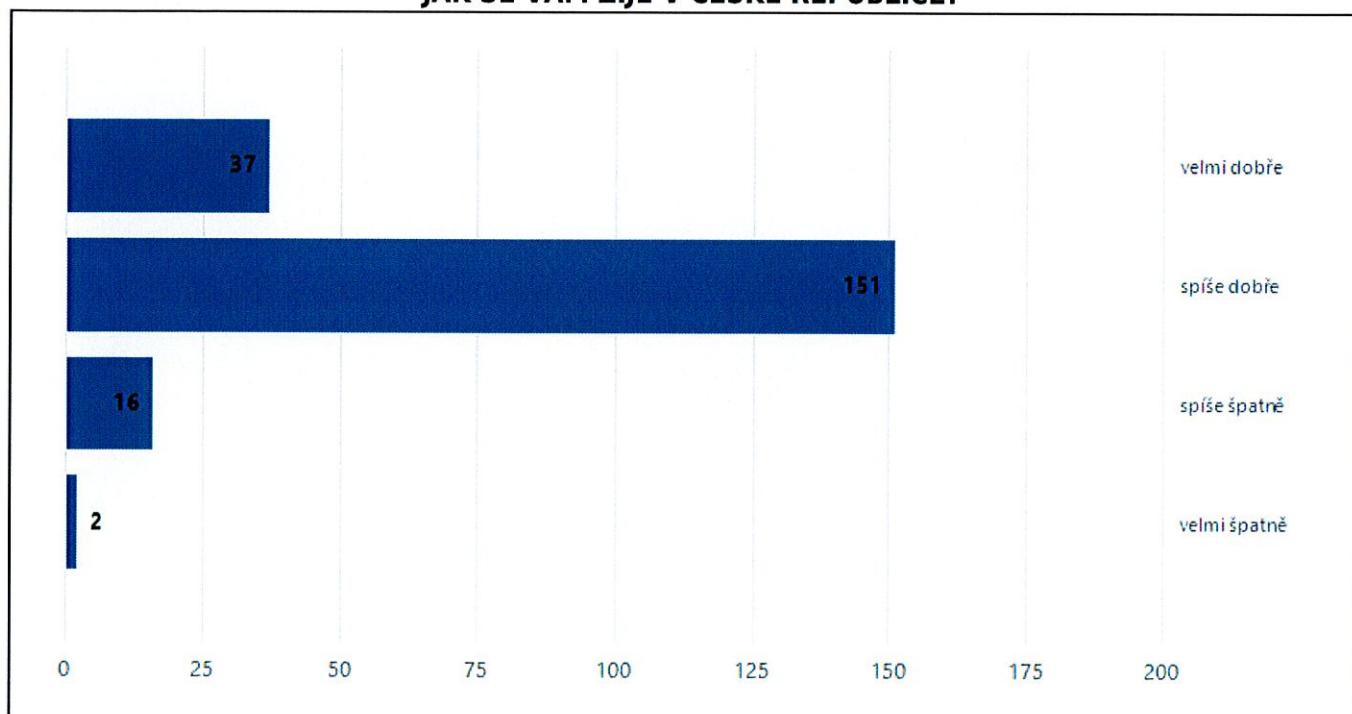
5. Graf znázorňuje odpověď respondentů na otázku „Jak se Vám žije v Černčicích?“. Otázka nabízí čtyři odpovědi. Údaje jsou uvedeny v celých číslech z celkového počtu (208) participujících respondentů. Zdroj: Dotazníkové šetření v obci Černčice realizované ve dnech (25.6. - 4.7.2019). Zpracování: Pracovní skupina PRO.

### JAK SE VÁM ŽIJE V ČERNČICÍCH?



6. Graf znázorňuje odpověď respondentů na otázku „Jak se Vám žije v České republice?“. Otázka nabízí čtyři odpovědi. Údaje jsou uvedeny v celých číslech z celkového počtu (206) participujících respondentů. Zdroj: Dotazníkové šetření v obci Černčice realizované ve dnech (25.6. - 4.7.2019). Zpracování: Pracovní skupina PRO.

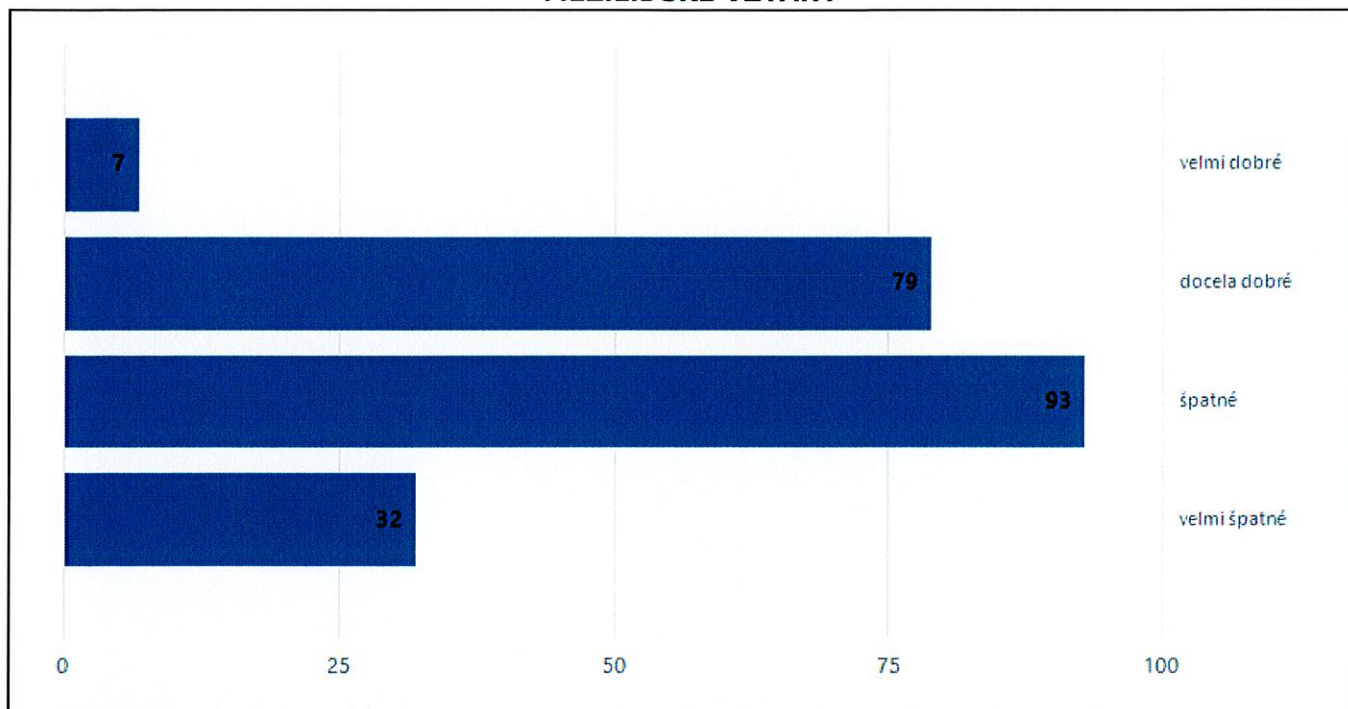
### JAK SE VÁM ŽIJE V ČESKÉ REPUBLICE?





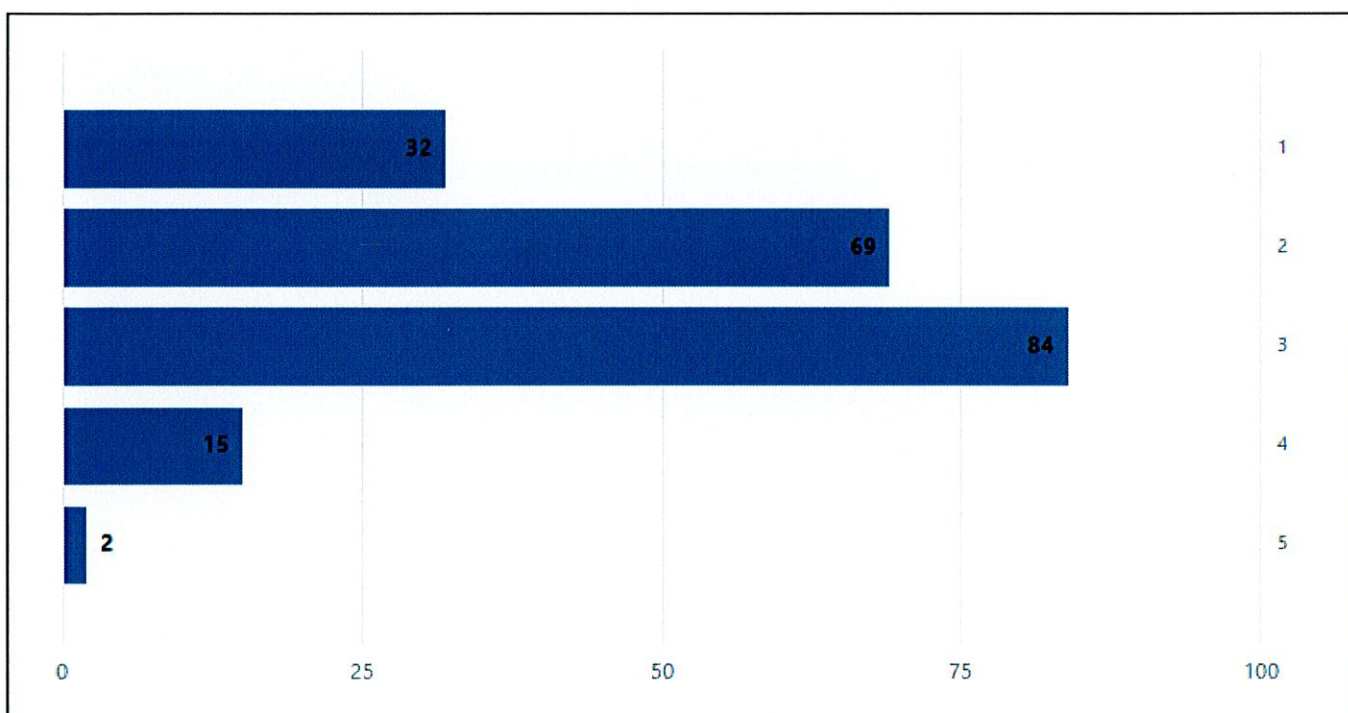
7. Graf znázorňuje odpověď respondentů na otázku „Mezilidské vztahy považujete za?“. Otázka nabízí čtyři odpovědi. Údaje jsou uvedeny v celých číslech z celkového počtu (211) participujících respondentů. Zdroj: Dotazníkové šetření v obci Černčice realizované ve dnech (25.6. - 4.7.2019). Zpracování: Pracovní skupina PRO.

### MEZILIDSKÉ VZTAHY



8. Graf znázorňuje hodnocení respondentů v otázce „Péče o životní prostředí“. Otázka nabízí 5 odpovědi, hodnocení na škále od 1 do 5, kdy 1 znamená „nejlepší“ a 5 „nejhorší“. Údaje jsou uvedeny v celých číslech z celkového počtu (202) participujících respondentů. Zdroj: Dotazníkové šetření v obci Černčice realizované ve dnech (25.6. - 4.7.2019). Zpracování: Pracovní skupina PRO.

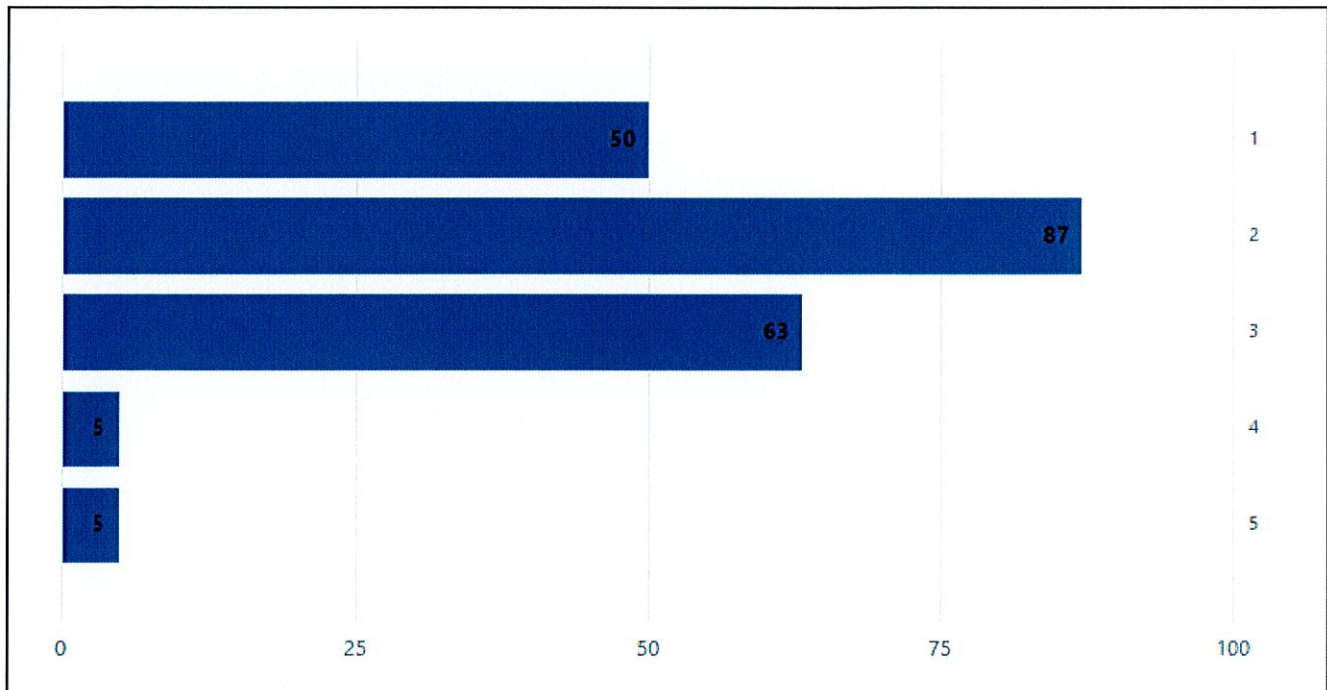
### ŽIVOTNÍ PROSTŘEDÍ





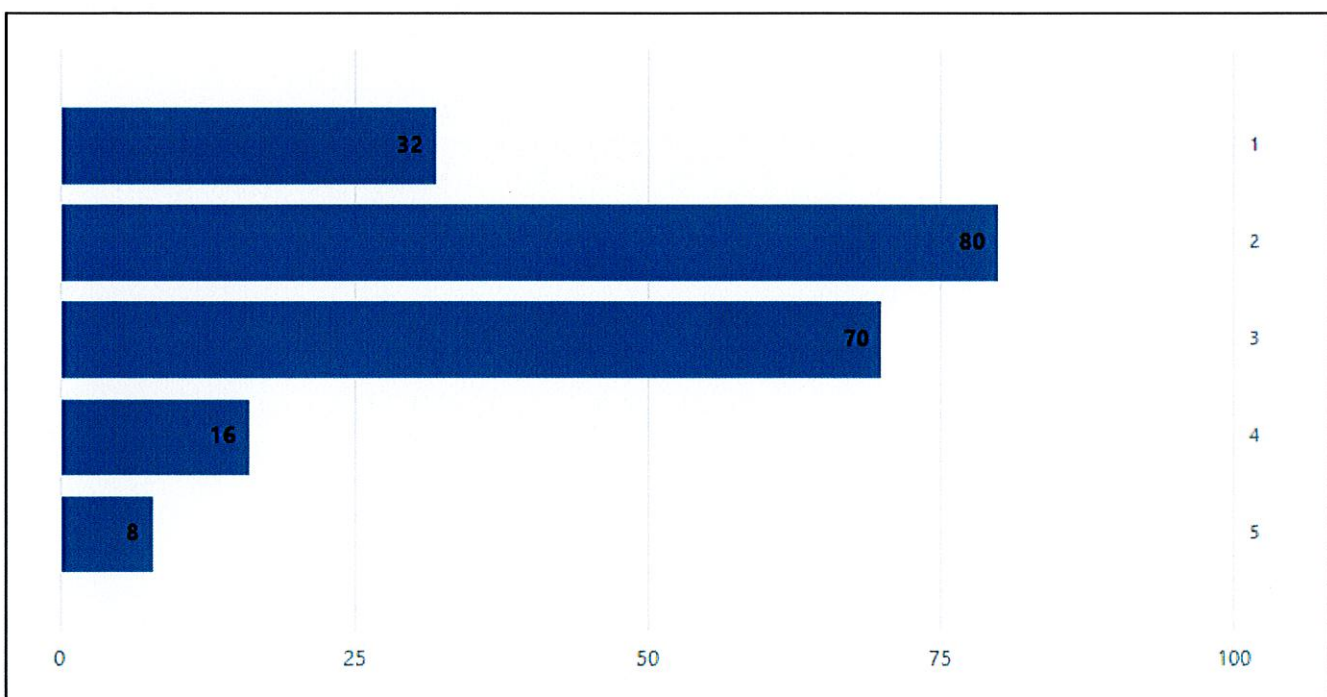
9. Graf znázorňuje hodnocení respondentů v otázce „Vzhled a údržba veřejných prostranství, zeleně“. Otázka nabízí 5 odpovědi, hodnocení na škále od 1 do 5, kdy 1 znamená „nejlepší“ a 5 „nejhorší“. Údaje jsou uvedeny v celých číslech z celkového počtu (210) participujících respondentů. Zdroj: Dotazníkové šetření v obci Černčice realizované ve dnech (25.6. - 4.7.2019). Zpracování: Pracovní skupina PRO.

### VZHLED A ÚDRŽBA VEŘEJNÝCH PROSTRANSTVÍ, ZELENĚ



10. Graf znázorňuje hodnocení respondentů v otázce „Údržba obecních budov“. Otázka nabízí 5 odpovědi, hodnocení na škále od 1 do 5, kdy 1 znamená „nejlepší“ a 5 „nejhorší“. Údaje jsou uvedeny v celých číslech z celkového počtu (206) participujících respondentů. Zdroj: Dotazníkové šetření v obci Černčice realizované ve dnech (25.6. - 4.7.2019). Zpracování: Pracovní skupina PRO.

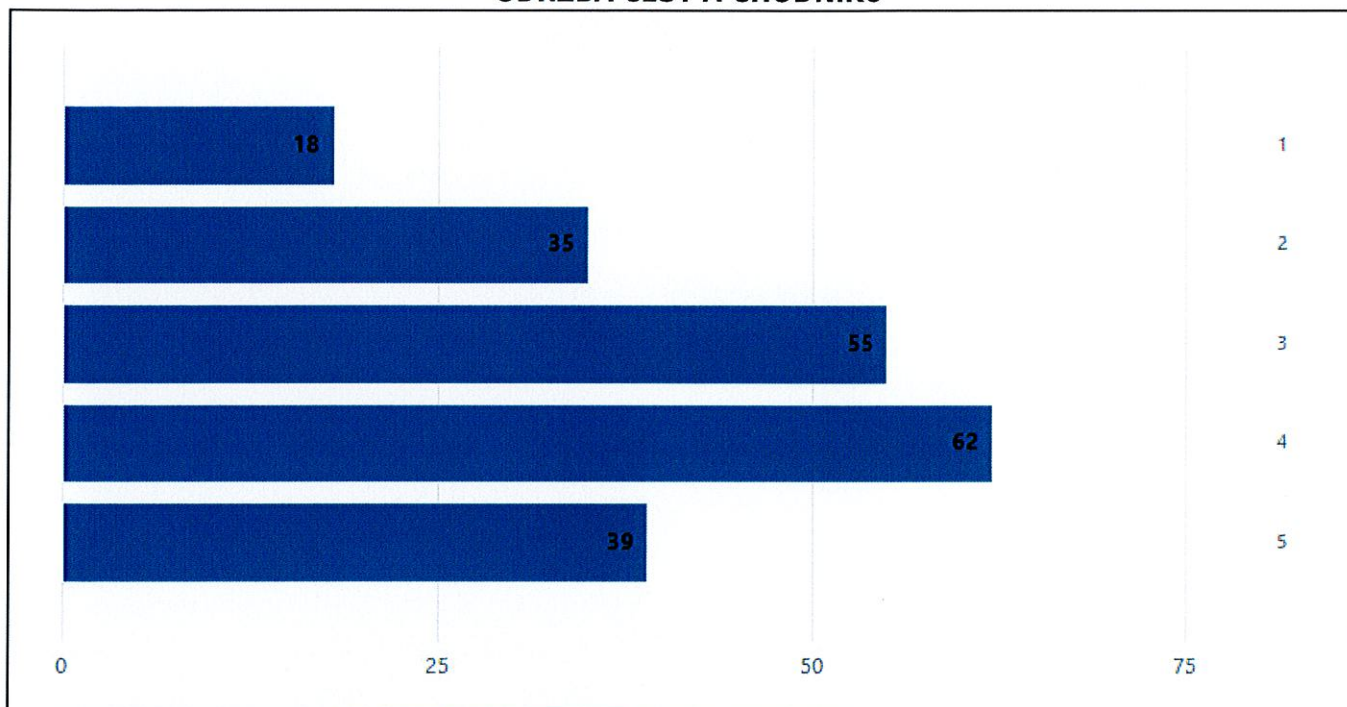
### ÚDRŽBA OBEČNÍCH BUDOV





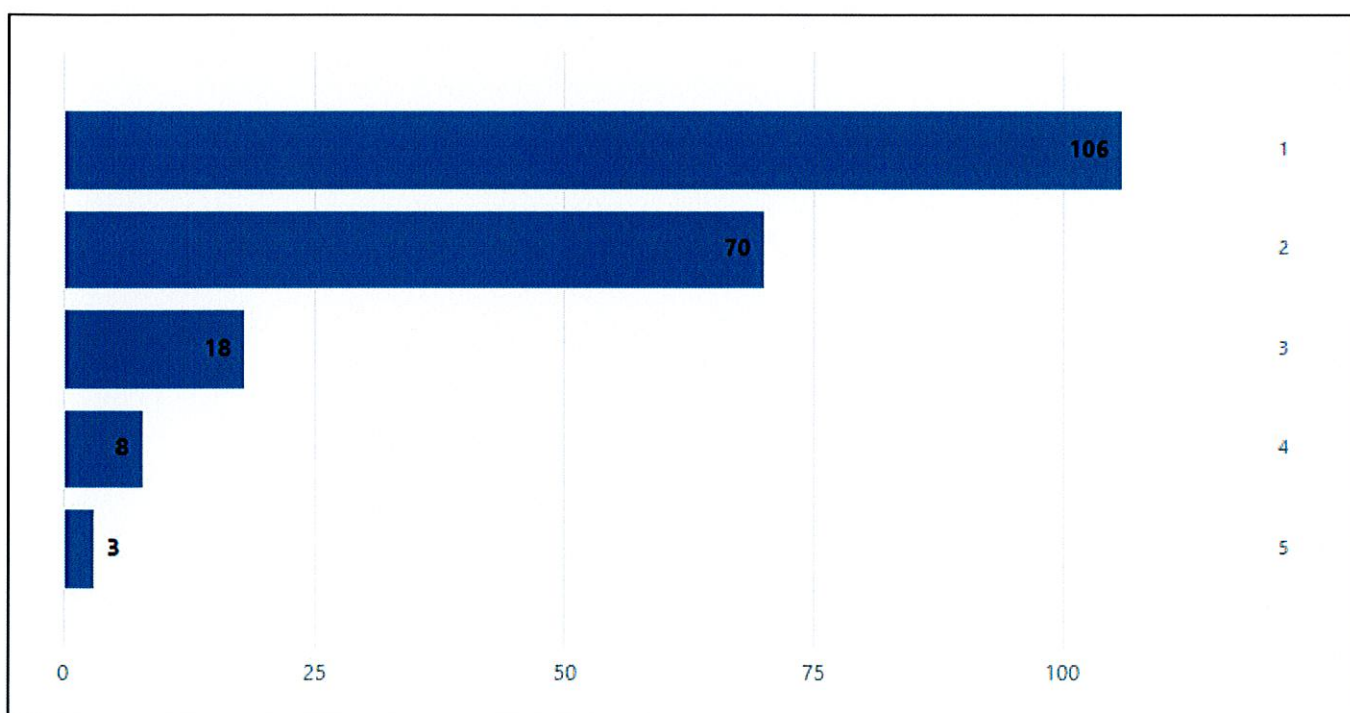
11. Graf znázorňuje hodnocení respondentů v otázce „Údržba cest a chodníků“. Otázka nabízí 5 odpovědí, hodnocení na škále od 1 do 5, kdy 1 znamená „nejlepší“ a 5 „nejhorší“. Údaje jsou uvedeny v celých číslech z celkového počtu (209) participujících respondentů. Zdroj: Dotazníkové šetření v obci Černčice realizované ve dnech (25.6. - 4.7.2019). Zpracování: Pracovní skupina PRO.

### ÚDRŽBA CEST A CHODNÍKŮ



12. Graf znázorňuje hodnocení respondentů v otázce „Dostupná veřejná doprava“. Otázka nabízí 5 odpovědí, hodnocení na škále od 1 do 5, kdy 1 znamená „nejlepší“ a 5 „nejhorší“. Údaje jsou uvedeny v celých číslech z celkového počtu (205) participujících respondentů. Zdroj: Dotazníkové šetření v obci Černčice realizované ve dnech (25.6. - 4.7.2019). Zpracování: Pracovní skupina PRO.

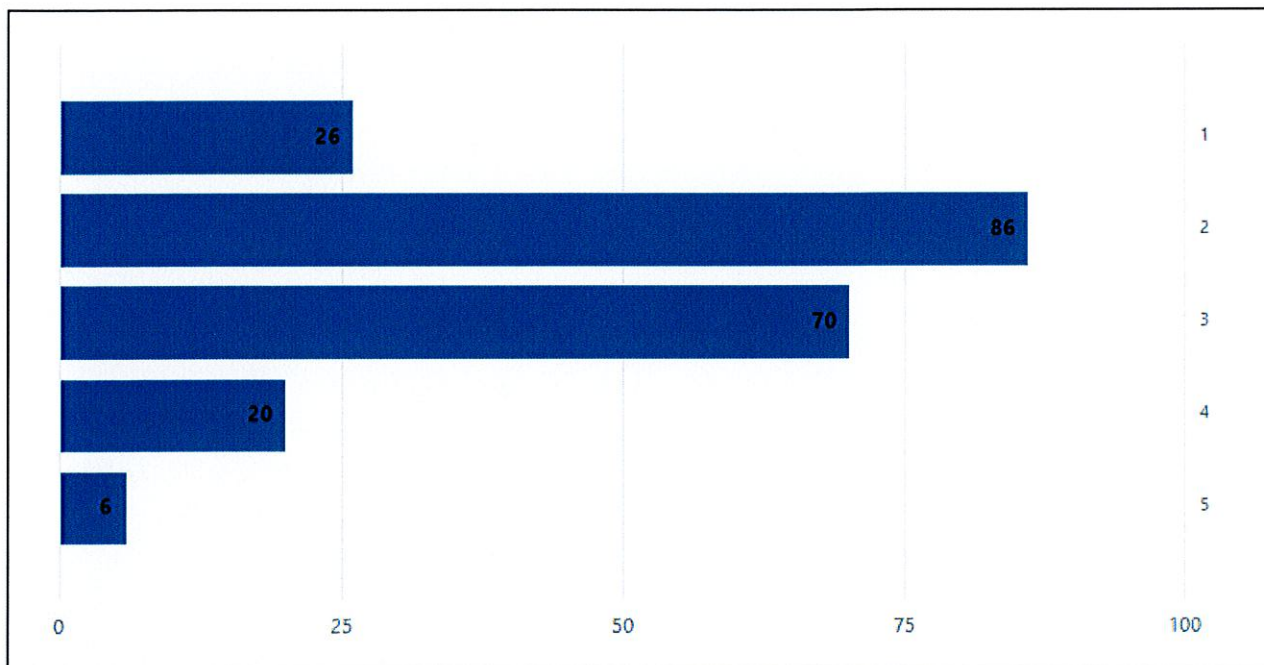
### DOSTUPNÁ VEŘEJNÁ DOPRAVA





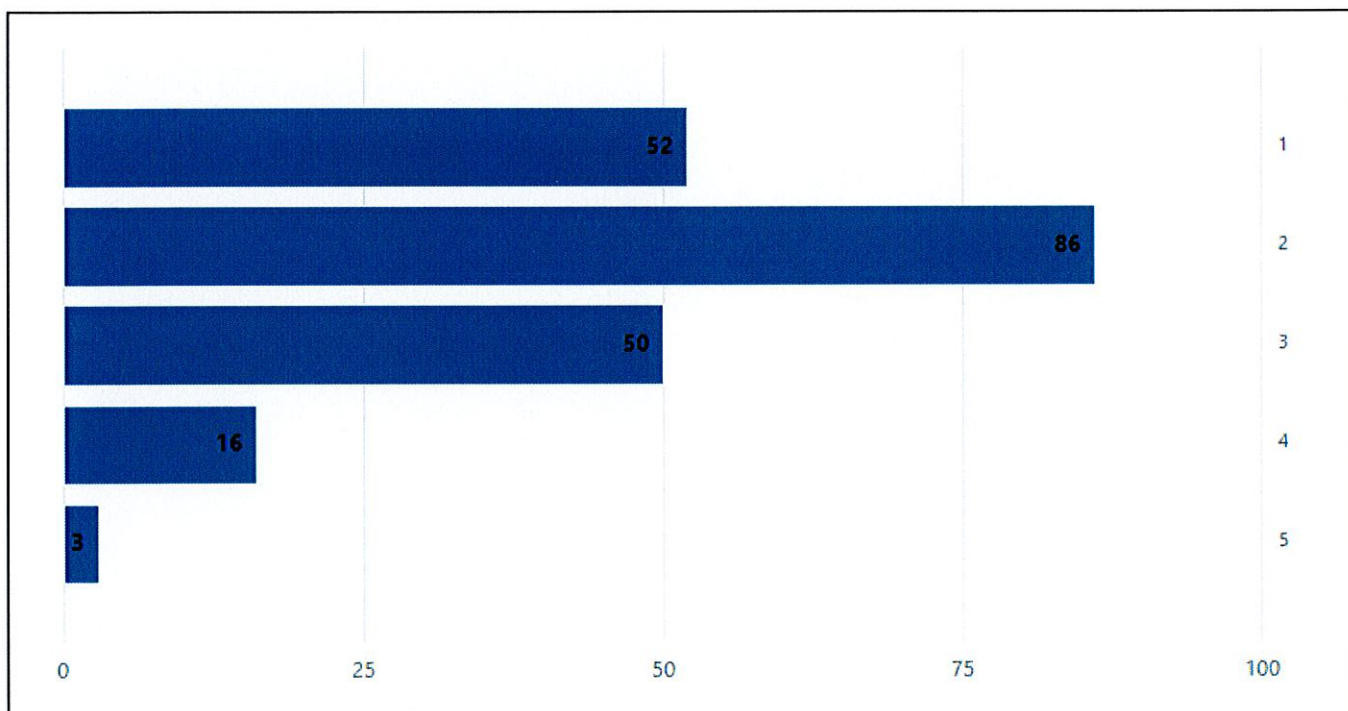
13. Graf znázorňuje hodnocení respondentů v otázce „Bezpečnost silničního provozu“. Otázka nabízí 5 odpovědi, hodnocení na škále od 1 do 5, kdy 1 znamená „nejlepší“ a 5 „nejhorší“. Údaje jsou uvedeny v celých číslech z celkového počtu (208) participujících respondentů. Zdroj: Dotazníkové šetření v obci Černčice realizované ve dnech (25.6. - 4.7.2019). Zpracování: Autorka.

### BEZPEČNOST SILNIČNÍHO PROVOZU



14. Graf znázorňuje hodnocení respondentů v otázce „Odvoz a třídění odpadu“. Otázka nabízí 5 odpovědi, hodnocení na škále od 1 do 5, kdy 1 znamená „nejlepší“ a 5 „nejhorší“. Údaje jsou uvedeny v celých číslech z celkového počtu (207) participujících respondentů. Zdroj: Dotazníkové šetření v obci Černčice realizované ve dnech (25.6. - 4.7.2019). Zpracování: Pracovní skupina PRO.

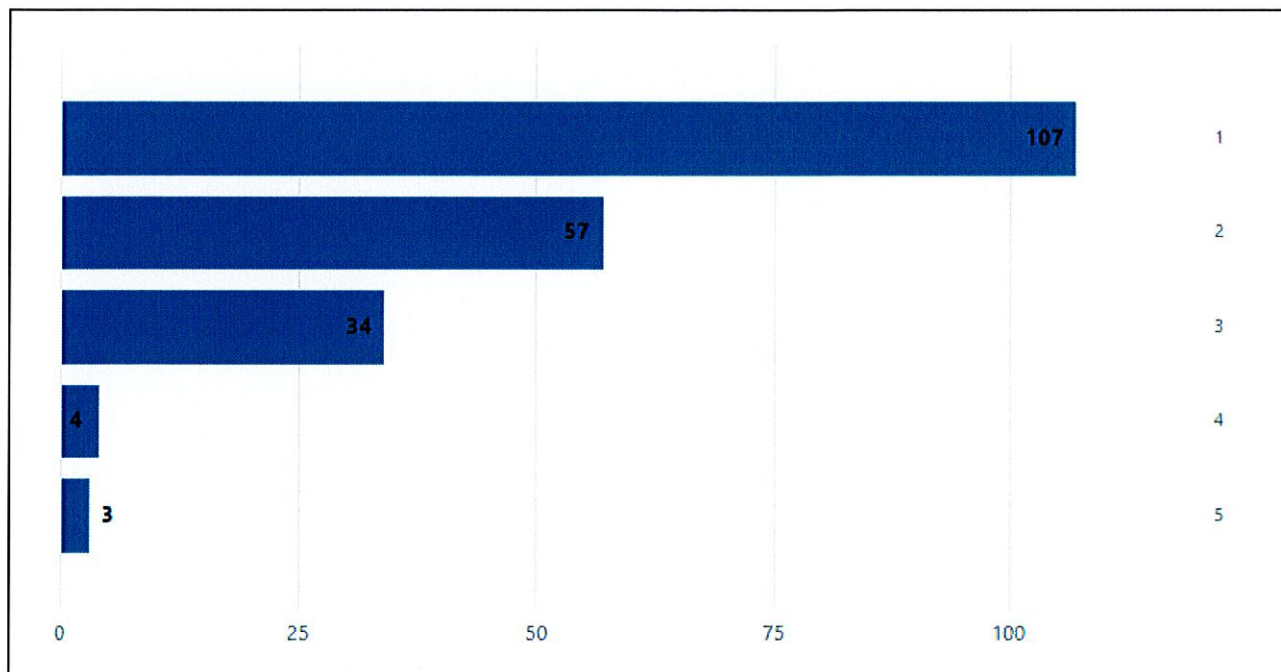
### ODVOZ A TŘÍDĚNÍ ODPADU





15. Graf znázorňuje hodnocení respondentů v otázce „Škola a školka“. Otázka nabízí 5 odpovědí, hodnocení na škále od 1 do 5, kdy 1 znamená „nejlepší“ a 5 „nejhorší“. Údaje jsou uvedeny v celých číslech z celkového počtu (205) participujících respondentů. Zdroj: Dotazníkové šetření v obci Černčice realizované ve dnech (25.6. - 4.7.2019). Zpracování: Autorka.

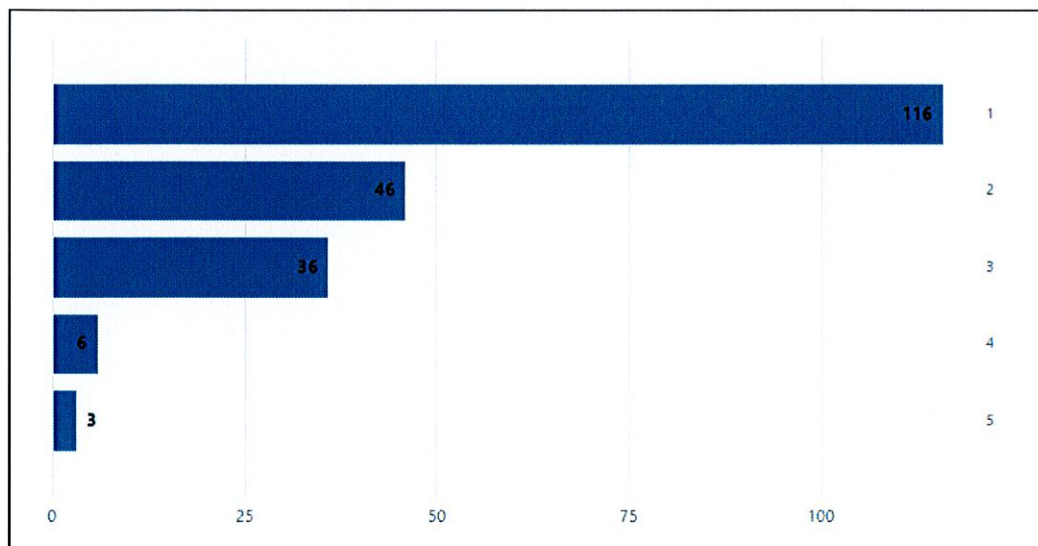
### ŠKOLA A ŠKOLKA



**Soubor těchto grafů odpovídá na otázku ohledně přednostního využití obecních finančních prostředků.**

16. Graf znázorňuje hodnocení respondentů v otázce „Dopravní infrastruktura (silnice, chodníky)“. Otázka nabízí 5 odpovědí, hodnocení na škále od 1 do 5, kdy 1 znamená „nejvyšší priorita“ a 5 „nejnižší priorita“. Údaje jsou uvedeny v celých číslech z celkového počtu (207) participujících respondentů. Zdroj: Dotazníkové šetření v obci Černčice realizované ve dnech (25.6. - 4.7.2019). Zpracování: Pracovní skupina PRO.

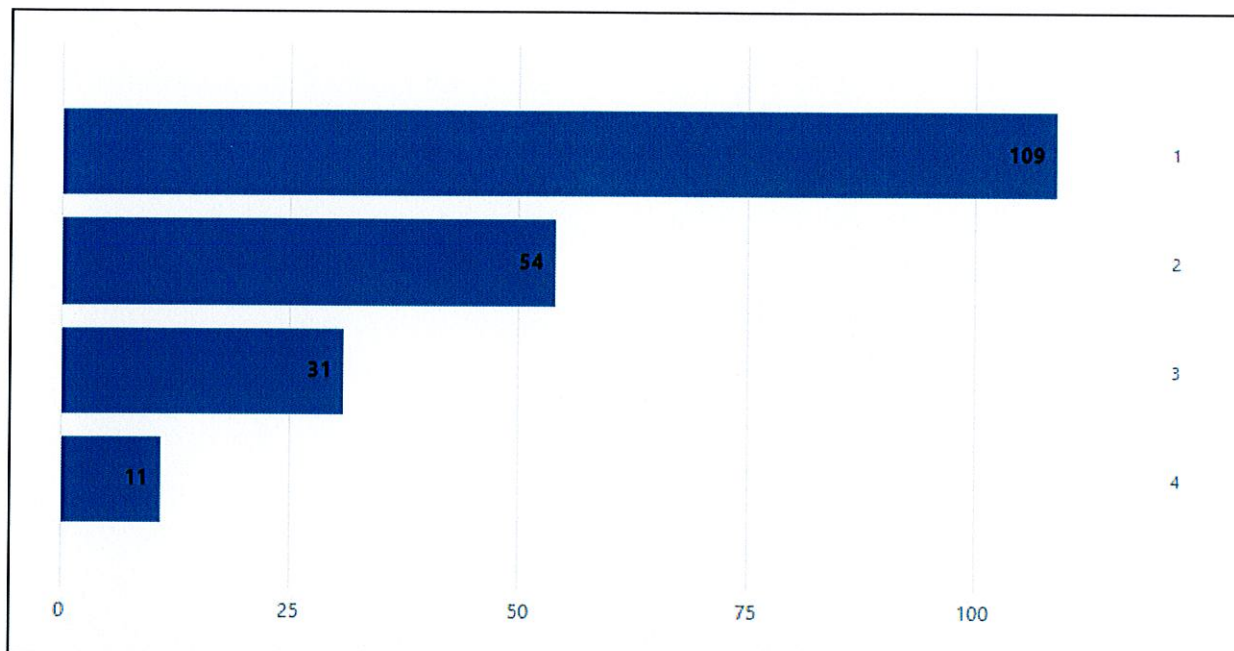
### DOPRAVNÍ INFRASTRUKTURA (SILNICE, CHODNÍKY)





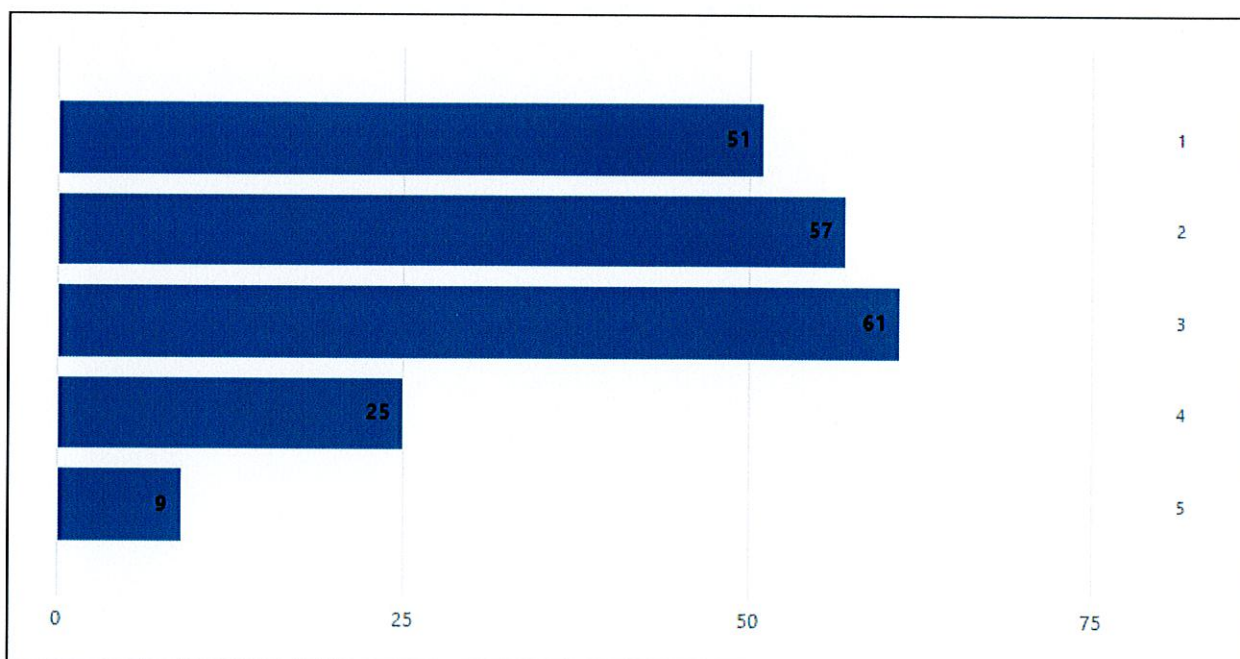
17. Graf znázorňuje hodnocení respondentů v otázce „Technická infrastruktura (kanalizace, osvětlení)“. Otázka nabízí 4 odpovědi, hodnocení na škále od 1 do 5, kdy 1 znamená „nejvyšší priorita“ a 5 „nejnižší priorita“. Údaje jsou uvedeny v celých číslech z celkového počtu (205) participujících respondentů. Zdroj: Dotazníkové šetření v obci Černčice realizované ve dnech (25.6. - 4.7.2019). Zpracování: Pracovní skupina PRO.

### TECHNICKÁ INFRASTRUKTURA (KANALIZACE, OSVĚTLENÍ)



18. Graf znázorňuje hodnocení respondentů v otázce „Rekonstrukce prodejny“. Otázka nabízí 5 odpovědi, hodnocení na škále od 1 do 5, kdy 1 znamená „nejvyšší priorita“ a 5 „nejnižší priorita“. Údaje jsou uvedeny v celých číslech z celkového počtu (203) participujících respondentů. Zdroj: Dotazníkové šetření v obci Černčice realizované ve dnech (25.6. - 4.7.2019). Zpracování: Pracovní skupina PRO.

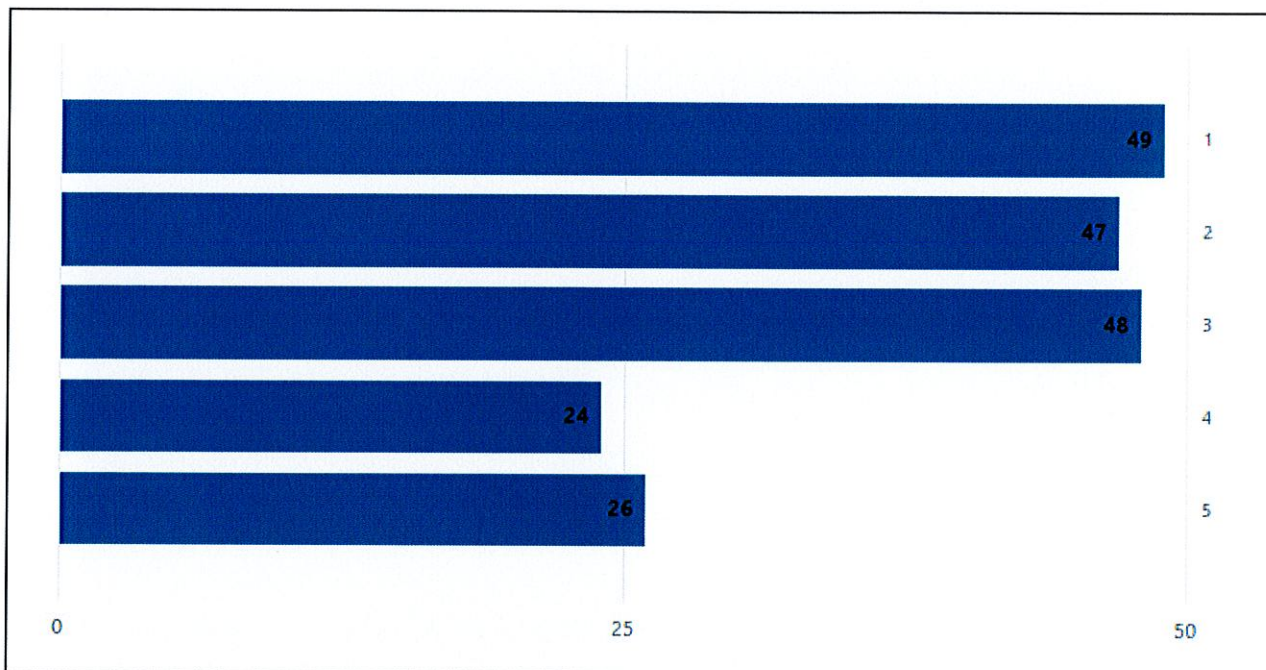
### REKONSTRUKCE PRODEJNY





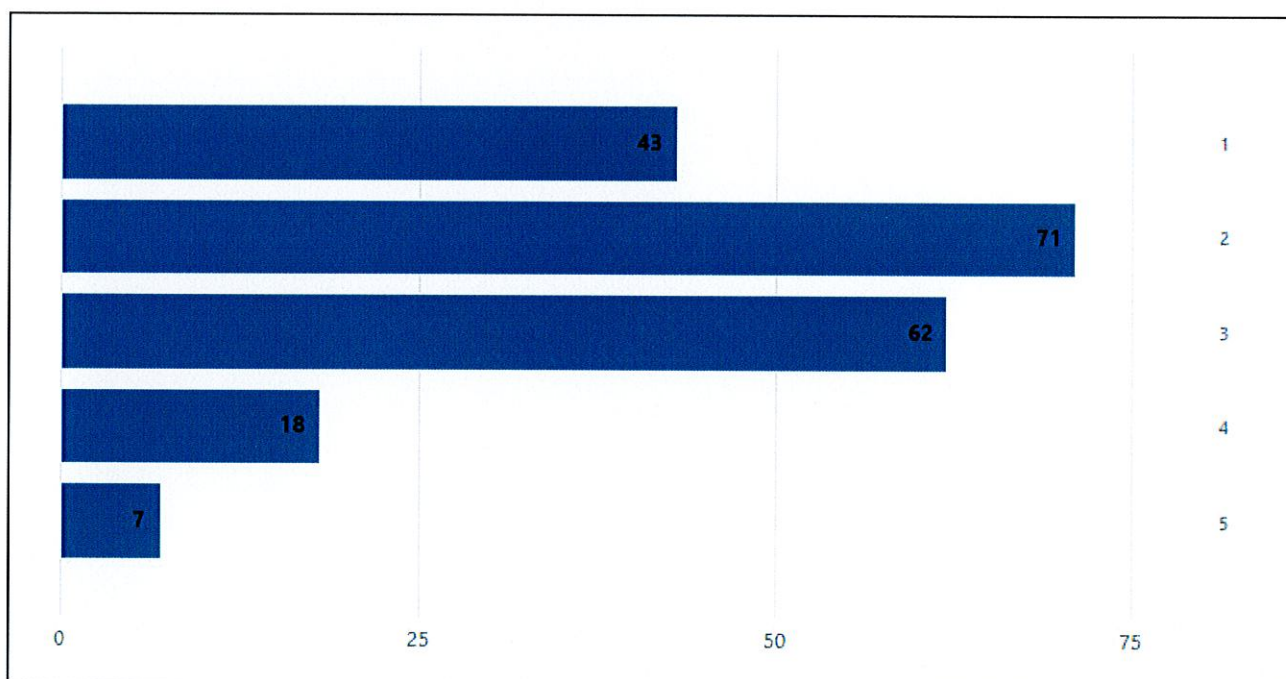
19. Graf znázorňuje hodnocení respondentů v otázce „Nákup pozemků pro budoucí výstavbu“. Otázka nabízí 5 odpovědí, hodnocení na škále od 1 do 5, kdy 1 znamená „nejvyšší priorita“ a 5 „nejnižší priorita“. Údaje jsou uvedeny v celých číslech z celkového počtu (194) participujících respondentů. Zdroj: Dotazníkové šetření v obci Černčice realizované ve dnech (25.6. - 4.7.2019). Zpracování: Pracovní skupina PRO.

### NÁKUP POZEMKŮ PRO BUDOUCÍ VÝSTAVBU



20. Graf znázorňuje hodnocení respondentů v otázce „Péče o veřejnou zeleň“. Otázka nabízí 5 odpovědí, hodnocení na škále od 1 do 5, kdy 1 znamená „nejvyšší priorita“ a 5 „nejnižší priorita“. Údaje jsou uvedeny v celých číslech z celkového počtu (201) participujících respondentů. Zdroj: Dotazníkové šetření v obci Černčice realizované ve dnech (25.6. - 4.7.2019). Zpracování: Pracovní skupina PRO.

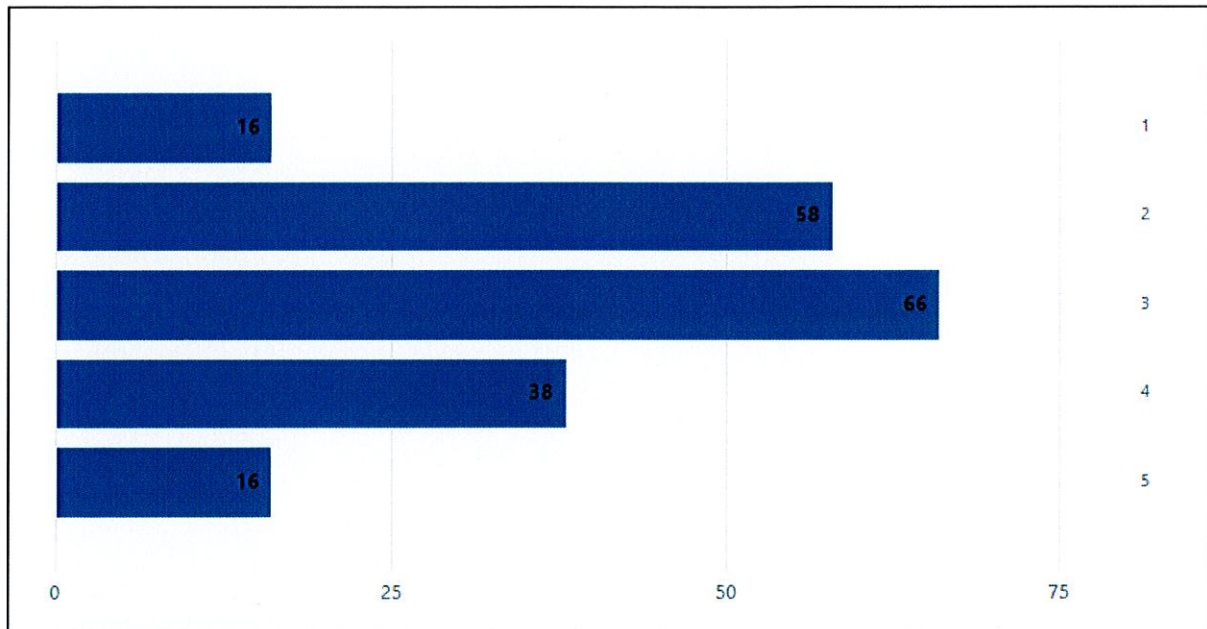
### PÉČE O VEŘEJNOU ZELEŇ





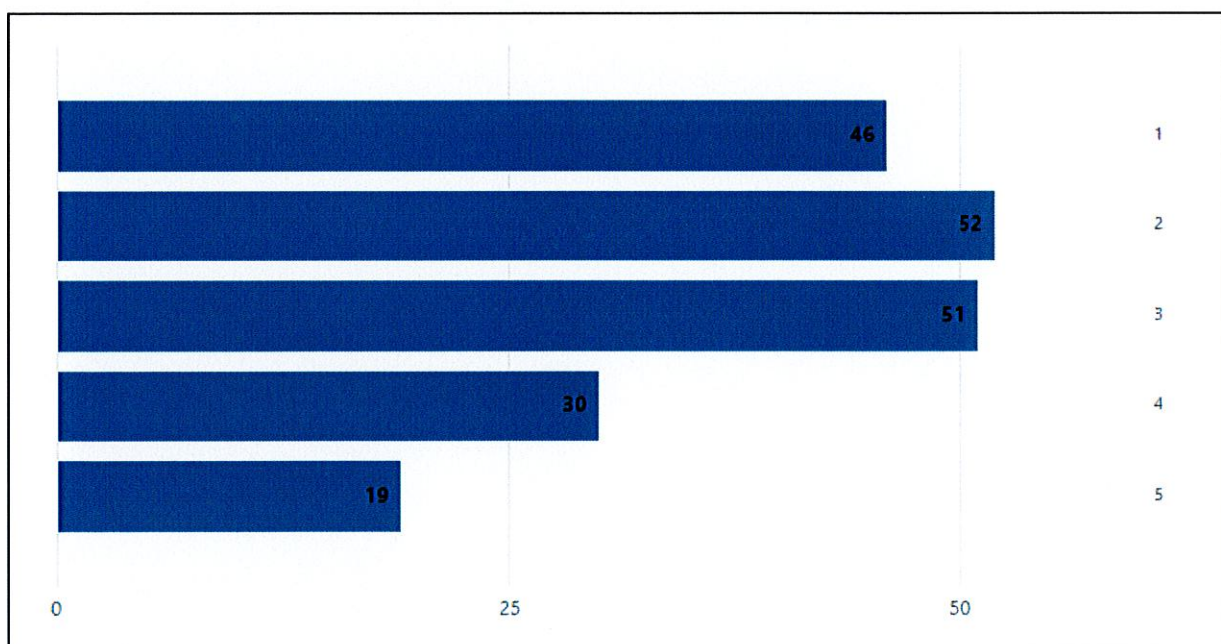
21. Graf znázorňuje hodnocení respondentů v otázce „Opravy drobných sakrálních památek“. Otázka nabízí 5 odpovědi, hodnocení na škále od 1 do 5, kdy 1 znamená „nejvyšší priorita“ a 5 „nejnižší priorita“. Údaje jsou uvedeny v celých číslech z celkového počtu (194) participujících respondentů. Zdroj: Dotazníkové šetření v obci Černčice realizované ve dnech (25.6. - 4.7.2019). Zpracování: Pracovní skupina PRO.

### OPRAVY DROBNÝCH SAKRÁLNÍCH PAMÁTEK



22. Graf znázorňuje hodnocení respondentů v otázce „Výsadba stromů a keřů (stromořadí, aleje)“. Otázka nabízí 5 odpovědi, hodnocení na škále od 1 do 5, kdy 1 znamená „nejvyšší priorita“ a 5 „nejnižší priorita“. Údaje jsou uvedeny v celých číslech z celkového počtu (198) participujících respondentů. Zdroj: Dotazníkové šetření v obci Černčice realizované ve dnech (25.6. - 4.7.2019). Zpracování: Pracovní skupina PRO.

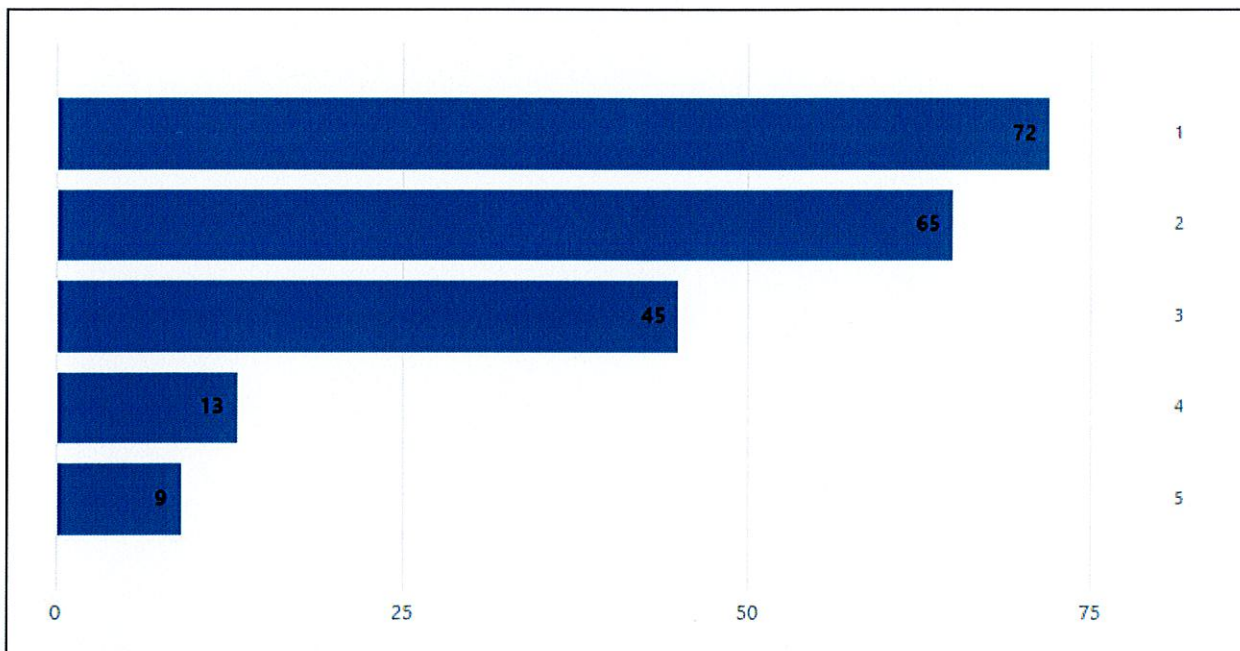
### VÝSADBA STROMŮ A KEŘŮ (STROMOŘADÍ, ALEJE)






23. Graf znázorňuje hodnocení respondentů v otázce „Odpadové hospodářství (sběrný dvůr/ místo)“. Otázka nabízí 5 odpovědi, hodnocení na škále od 1 do 5, kdy 1 znamená „nejvyšší priorita“ a 5 „nejnižší priorita“. Údaje jsou uvedeny v celých číslech z celkového počtu (204) participujících respondentů. Zdroj: Dotazníkové šetření v obci Černčice realizované ve dnech (25.6. - 4.7.2019). Zpracování: Pracovní skupina PRO.

### SBĚRNÝ DVŮR/ MÍSTO



24. Graf znázorňuje hodnocení respondentů v otázce „Výstavba obecních bytů“. Otázka nabízí 5 odpovědi, hodnocení na škále od 1 do 5, kdy 1 znamená „nejvyšší priorita“ a 5 „nejnižší priorita“. Údaje jsou uvedeny v celých číslech z celkového počtu (194) participujících respondentů. Zdroj: Dotazníkové šetření v obci Černčice realizované ve dnech (25.6. - 4.7.2019). Zpracování: Pracovní skupina PRO.

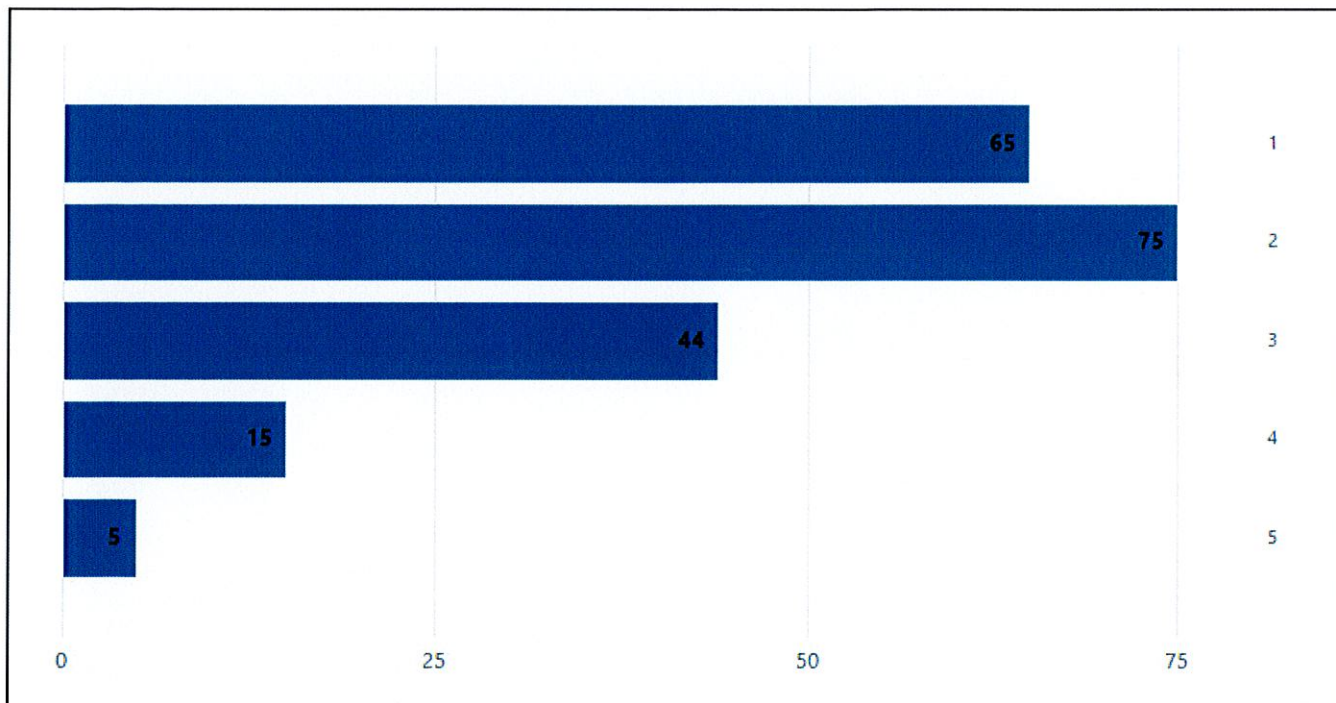
### VÝSTAVBA OBCENÍCH BYTŮ





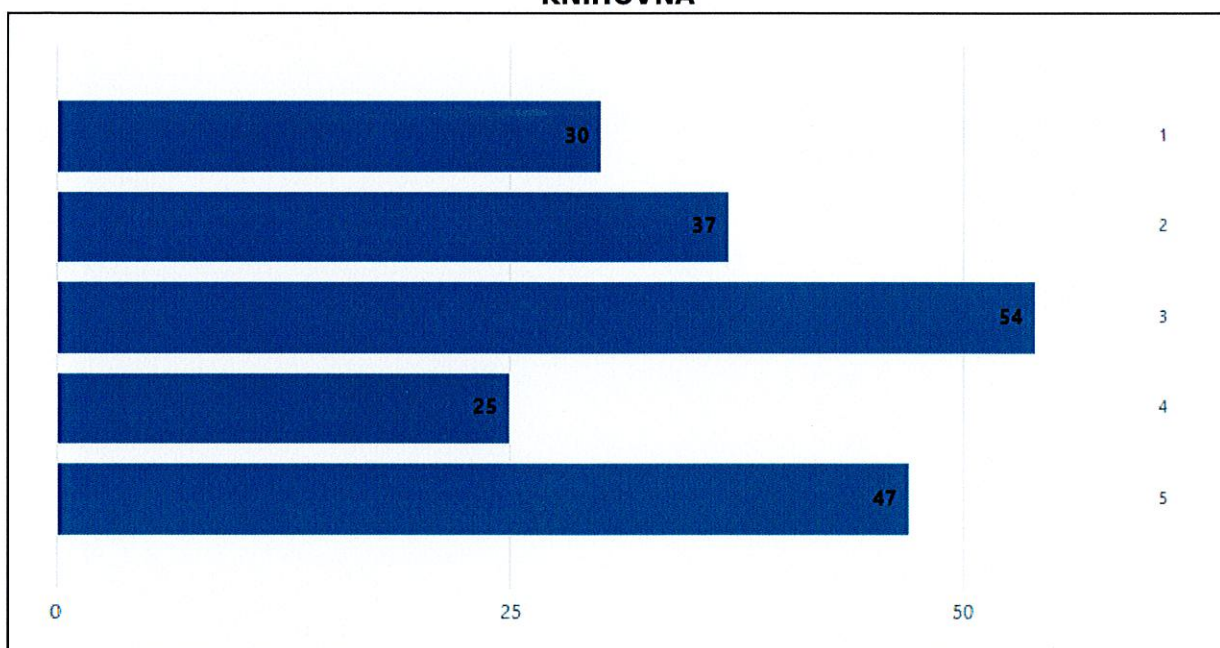
25. Graf znázorňuje hodnocení respondentů v otázce „Upravenost, úklid obce“. Otázka nabízí 5 odpovědi, hodnocení na škále od 1 do 5, kdy 1 znamená „nejvyšší priorita“ a 5 „nejnižší priorita“. Údaje jsou uvedeny v celých číslech z celkového počtu (204) participujících respondentů. Zdroj: Dotazníkové šetření v obci Černčice realizované ve dnech (25.6. - 4.7.2019). Zpracování: Pracovní skupina PRO.

### UPRAVENOST A ÚKLID OBCE



26. Graf znázorňuje hodnocení respondentů v otázce „Nové prostory pro knihovnu (bezbariérový přístup)“. Otázka nabízí 5 odpovědi, hodnocení na škále od 1 do 5, kdy 1 znamená „nejvyšší priorita“ a 5 „nejnižší priorita“. Údaje jsou uvedeny v celých číslech z celkového počtu (193) participujících respondentů. Zdroj: Dotazníkové šetření v obci Černčice realizované ve dnech (25.6. - 4.7.2019). Zpracování: Pracovní skupina PRO.


### KNIHOVNA





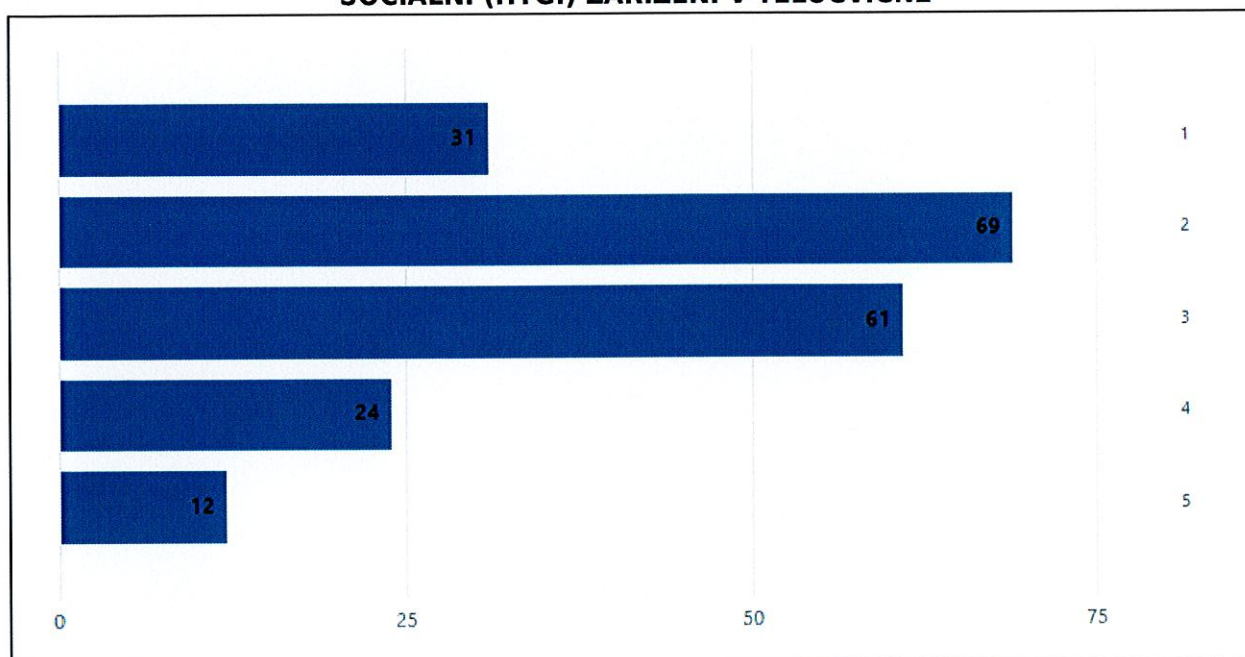
27. Graf znázorňuje hodnocení respondentů v otázce „Dostupnost služeb (kadeřnictví, pedikúra)“. Otázka nabízí 5 odpovědi, hodnocení na škále od 1 do 5, kdy 1 znamená „nejvyšší priorita“ a 5 „nejnižší priorita“. Údaje jsou uvedeny v celých číslech z celkového počtu (196) participujících respondentů. Zdroj: Dotazníkové šetření v obci Černčice realizované ve dnech (25.6. - 4.7.2019). Zpracování: Pracovní skupina PRO.

### DOSTUPNOST SLUŽEB (KADEŘNICTVÍ, PEDIKÚRA)



28. Graf znázorňuje hodnocení respondentů v otázce „Rekonstrukce sociálního zařízení v tělocvičně“. Otázka nabízí 5 odpovědi, hodnocení na škále od 1 do 5, kdy 1 znamená „nejvyšší priorita“ a 5 „nejnižší priorita“. Údaje jsou uvedeny v celých číslech z celkového počtu (197) participujících respondentů. Zdroj: Dotazníkové šetření v obci Černčice realizované ve dnech (25.6. - 4.7.2019). Zpracování: Pracovní skupina PRO.

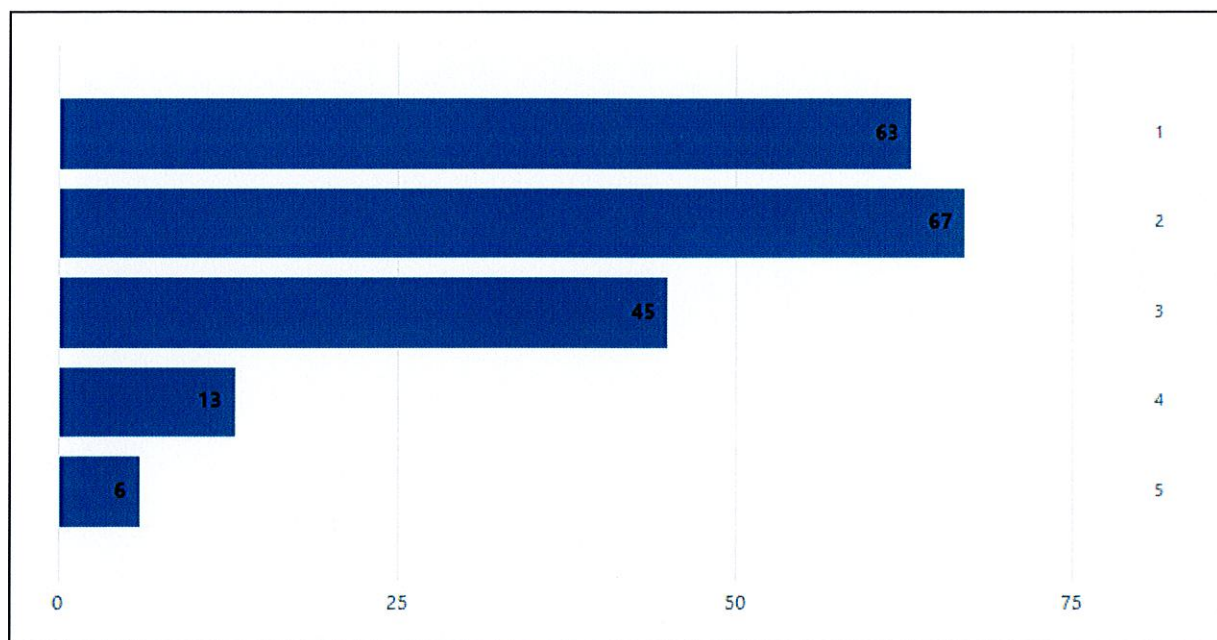
### SOCIÁLNÍ (HYG.) ZAŘÍZENÍ V TĚLOCVIČNĚ





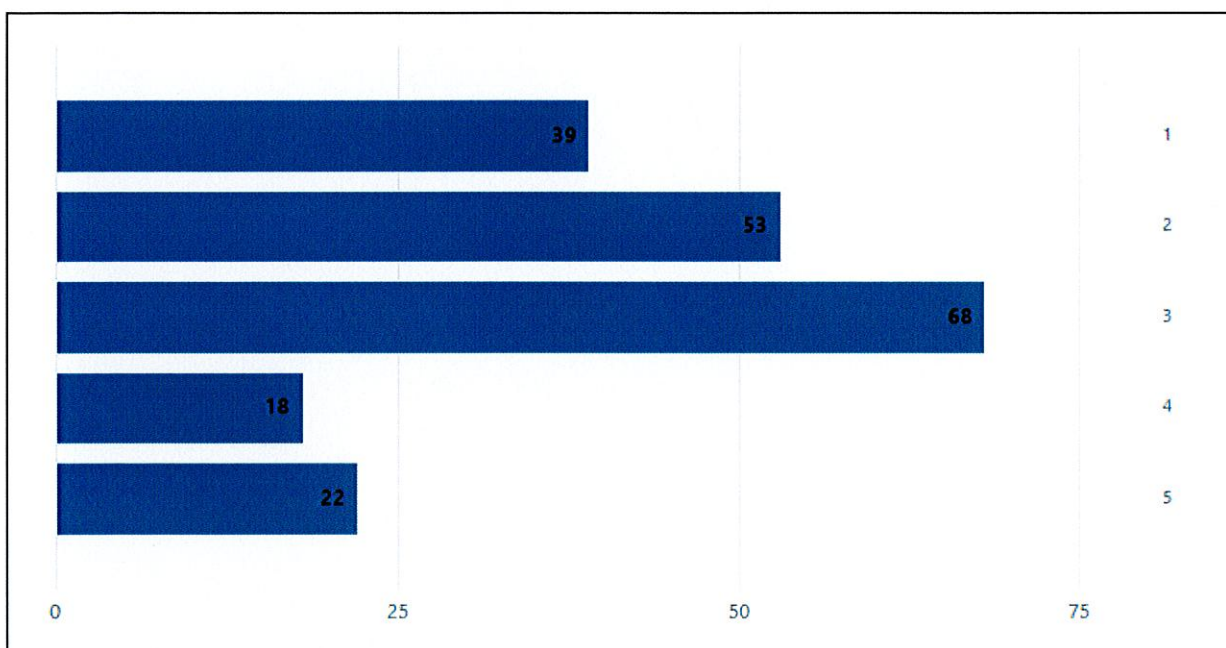
29. Graf znázorňuje hodnocení respondentů v otázce „Podpora volnočasových aktivit pro děti a mládež“. Otázka nabízí 5 odpovědi, hodnocení na škále od 1 do 5, kdy 1 znamená „nejvyšší priorita“ a 5 „nejnižší priorita“. Údaje jsou uvedeny v celých číslech z celkového počtu (194) participujících respondentů. Zdroj: Dotazníkové šetření v obci Černčice realizované ve dnech (25.6. - 4.7.2019). Zpracování: Pracovní skupina PRO.

### PODPORA VOLNOČASOVÝCH AKTIVIT PRO DĚTI



30. Graf znázorňuje hodnocení respondentů v otázce „Podpora setkávání seniorů (výlety, přednášky)“. Otázka nabízí 5 odpovědi, hodnocení na škále od 1 do 5, kdy 1 znamená „nejvyšší priorita“ a 5 „nejnižší priorita“. Údaje jsou uvedeny v celých číslech z celkového počtu (200) participujících respondentů. Zdroj: Dotazníkové šetření v obci Černčice realizované ve dnech (25.6. - 4.7.2019). Zpracování: Pracovní skupina PRO.

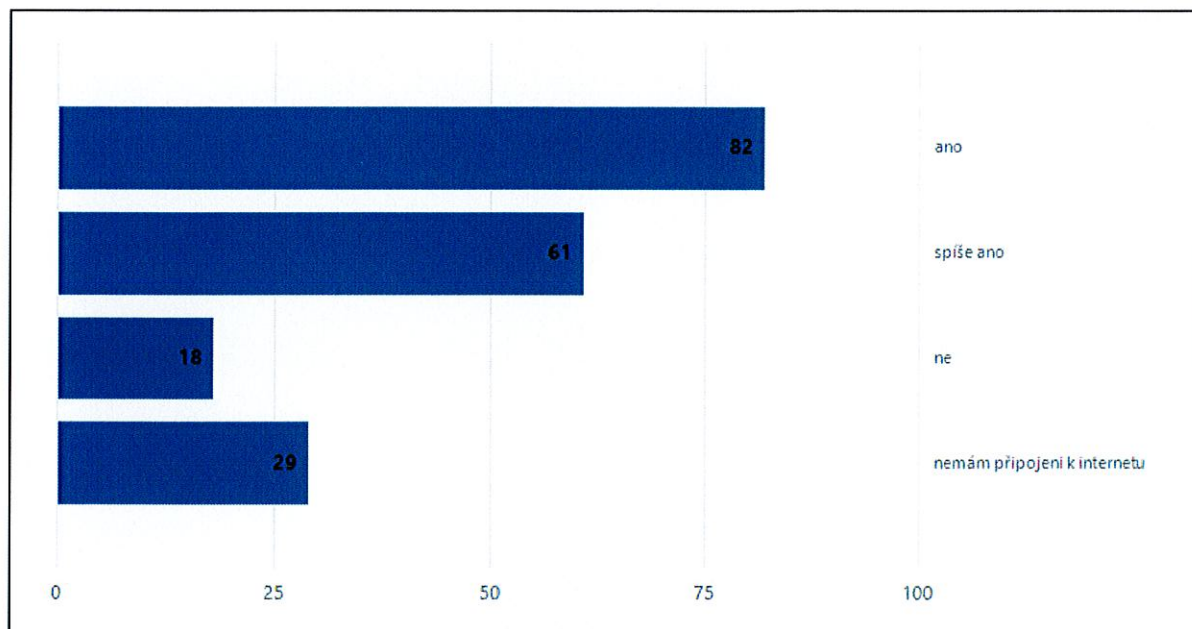
### PODPORA SETKÁVÁNÍ SENIORŮ





31. Graf znázorňuje odpověď respondentů na otázku „Jste spokojeni se současným připojením k internetu ve vaší domácnosti?“. Otázka nabízí čtyři odpovědi. Údaje jsou uvedeny v celých číslech z celkového počtu (190) participujících respondentů. Zdroj: Dotazníkové šetření v obci Černčice realizované ve dnech (25.6. - 4.7.2019). Zpracování: Pracovní skupina PRO.

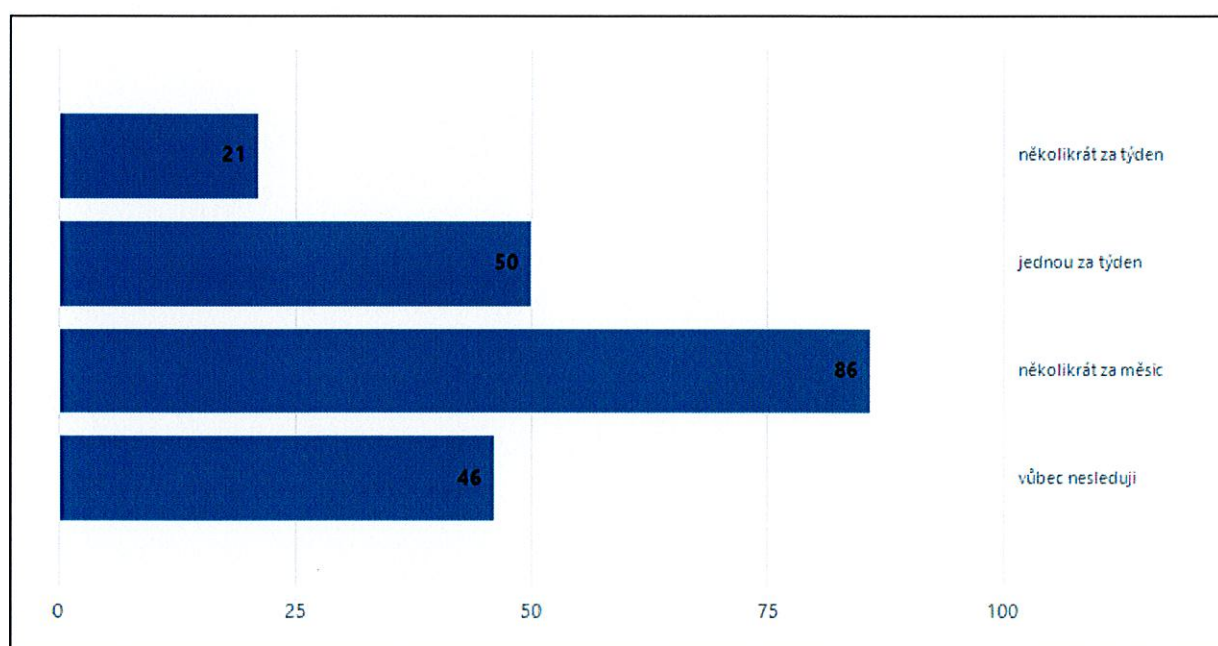
### PŘIPOJENÍ K INTERNETU



### Veřejná správa

32. Graf znázorňuje odpověď respondentů na otázku „Sledujete informace o dění v obci na webových stránkách, vývěsce?“. Otázka nabízí čtyři odpovědi. Údaje jsou uvedeny v celých číslech z celkového počtu (203) participujících respondentů. Zdroj: Dotazníkové šetření v obci Černčice realizované ve dnech (25.6. - 4.7.2019). Zpracování: Pracovní skupina PRO.

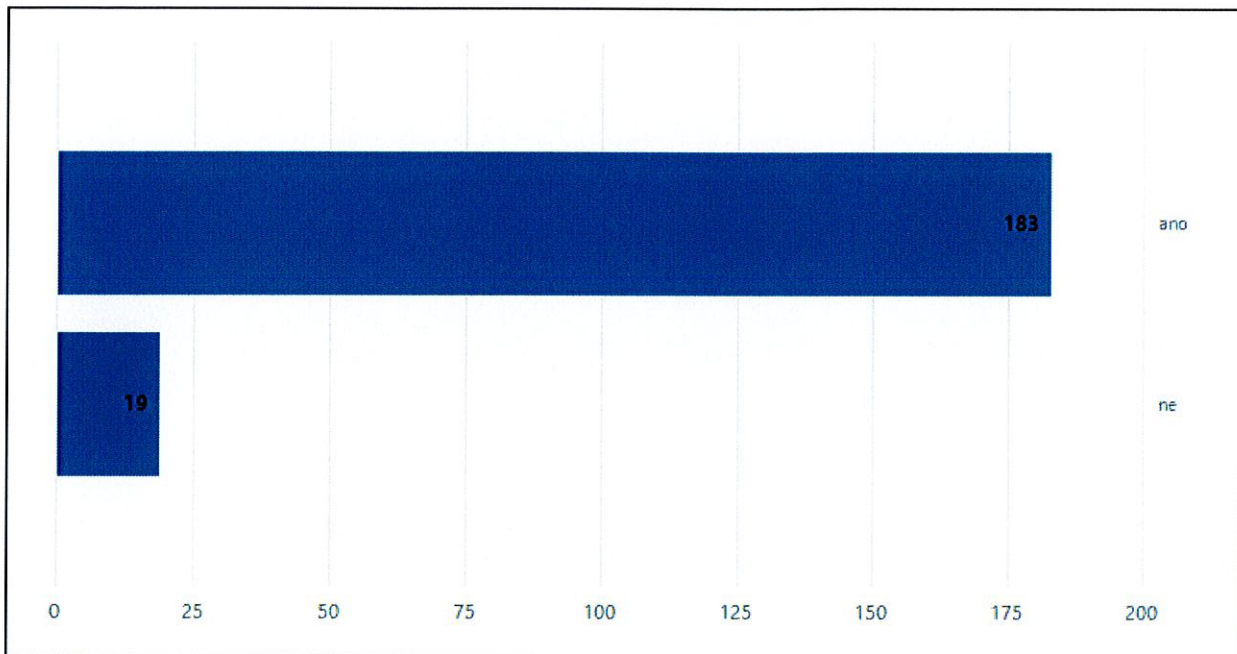
### SLEDOVÁNÍ INFORMACÍ NA OBEČNÍM WEBU, ÚŘEDNÍ DESCE





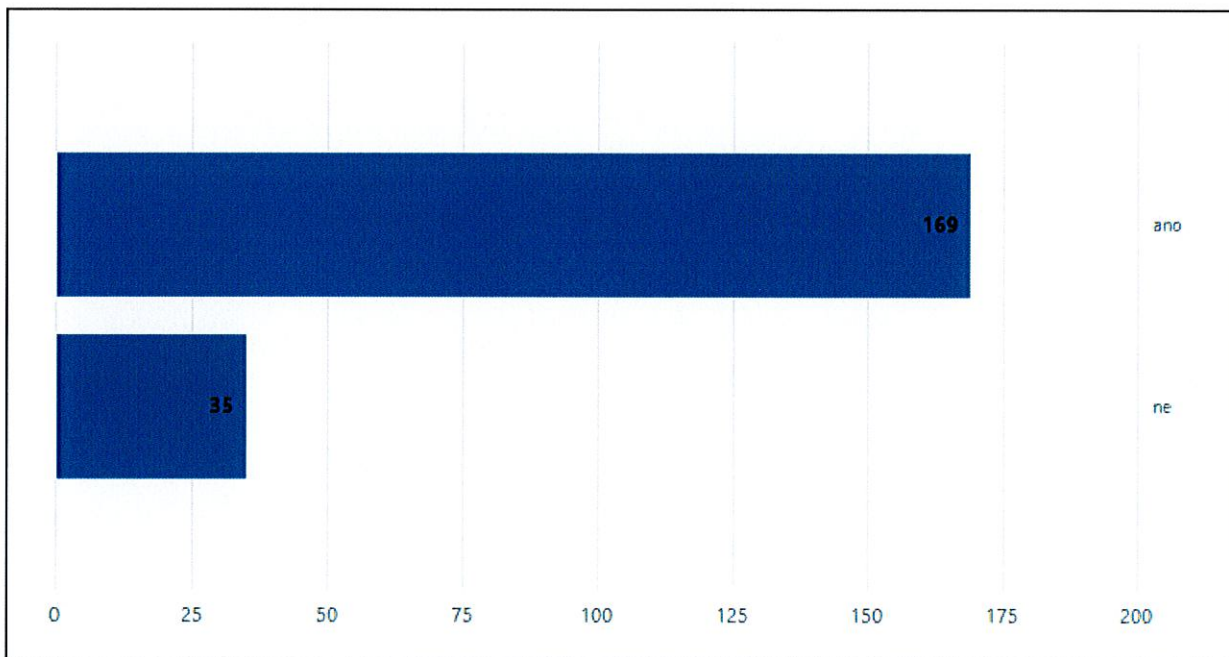
33. Graf znázorňuje odpověď respondentů na otázku „Čtete obecní zpravodaj?“. Otázka nabízí dvě odpovědi. Údaje jsou uvedeny v celých číslech z celkového počtu (202) participujících respondentů. Zdroj: Dotazníkové šetření v obci Černčice realizované ve dnech (25.6. - 4.7.2019). Zpracování: Pracovní skupina PRO.

### OBEČNÍ ZPRAVODAJ



34. Graf znázorňuje odpověď respondentů na otázku „Čtete zpravodaj DSO Metuje?“. Otázka nabízí dvě odpovědi. Údaje jsou uvedeny v celých číslech z celkového počtu (204) participujících respondentů. Zdroj: Dotazníkové šetření v obci Černčice realizované ve dnech (25.6. - 4.7.2019). Zpracování: Pracovní skupina PRO.

### ZPRAVODAJ DSO METUJE



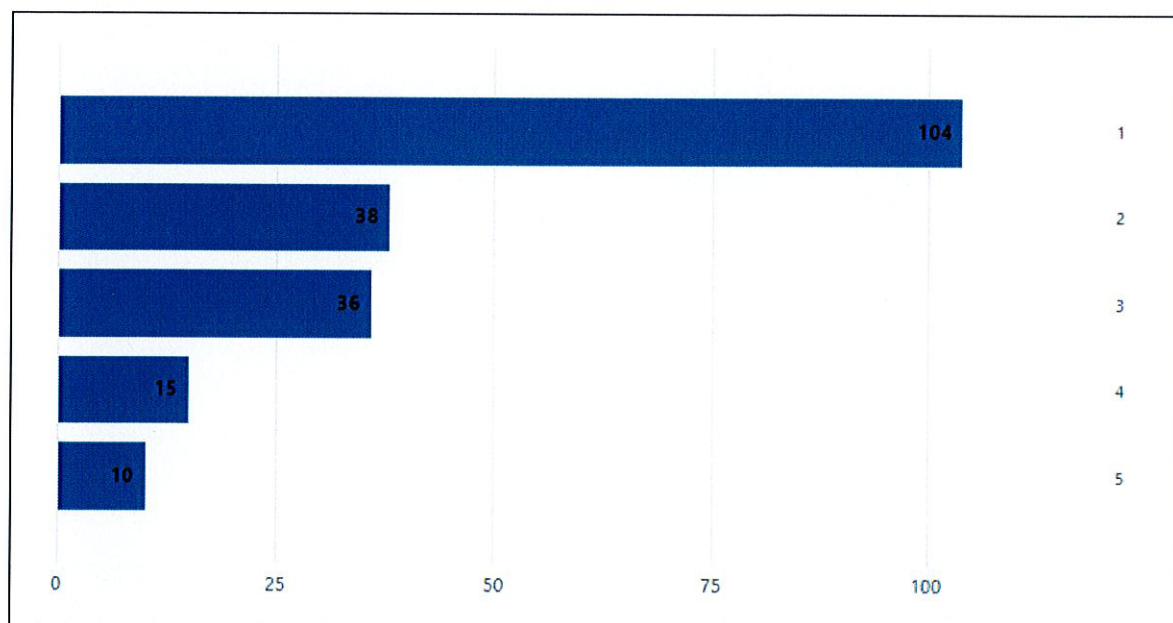
Soubor těchto grafů odpovídá na otázku ohledně spokojenosti s fungováním místní



### samosprávy v tomto volebním období.

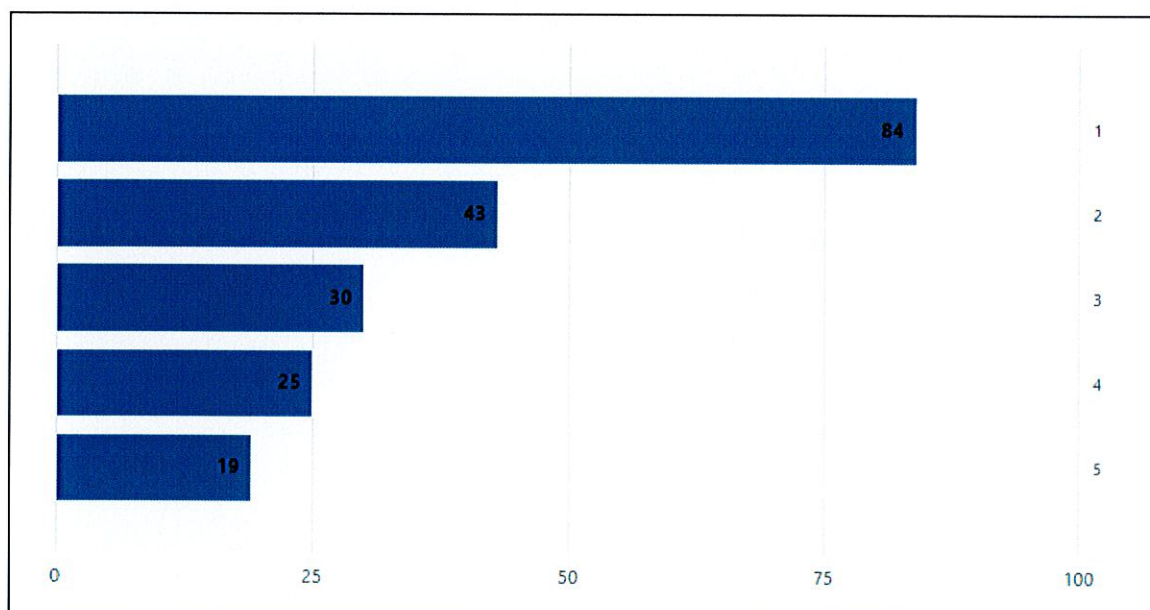
35. Graf znázorňuje odpověď respondentů na otázku „Činnost obecního úřadu (úřední hodiny, ověřování listin a podpisů, czechpoint)“. Otázka nabízí 5 odpovědi, hodnocení na škále od 1 do 5, kdy 1 znamená „nejlepší“ a 5 „nejhorší“. Údaje jsou uvedeny v celých číslech z celkového počtu (203) participujících respondentů. Zdroj: Dotazníkové šetření v obci Černčice realizované ve dnech (25.6. - 4.7.2019). Zpracování: Pracovní skupina PRO.

#### ČINNOST OBECNÍHO ÚŘADU



36. Graf znázorňuje odpověď respondentů na otázku „Vedení obce (komunikace s občany, vyřizování žádostí)“. Otázka nabízí 5 odpovědi, hodnocení na škále od 1 do 5, kdy 1 znamená „nejlepší“ a 5 „nejhorší“. Údaje jsou uvedeny v celých číslech z celkového počtu (201) participujících respondentů. Zdroj: Dotazníkové šetření v obci Černčice realizované ve dnech (25.6. - 4.7.2019). Zpracování: Pracovní skupina PRO.


#### VEDENÍ OBCE





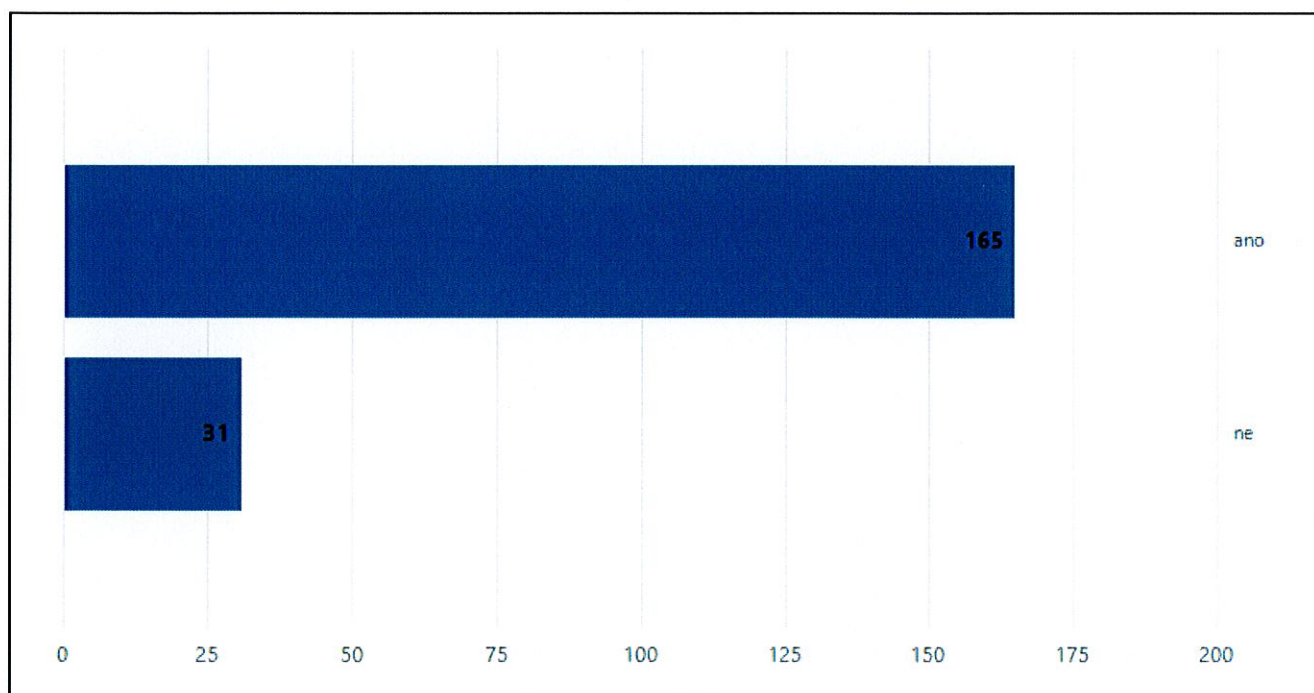
37. Graf znázorňuje odpověď respondentů na otázku „Činnost obecního zastupitelstva“. Otázka nabízí 5 odpovědí, hodnocení na škále od 1 do 5, kdy 1 znamená „nejlepší“ a 5 „nejhorší“. Údaje jsou uvedeny v celých číslech z celkového počtu (197) participujících respondentů. Zdroj: Dotazníkové šetření v obci Černčice realizované ve dnech (25.6. - 4.7.2019). Zpracování: Pracovní skupina PRO.

### ČINNOST ZASTUPITELSTVA



38. Graf znázorňuje odpověď respondentů na otázku „Hlasovali jste ve volbách do obecních zastupitelstev v roce 2018?“. Otázka nabízí 2 odpovědi. Údaje jsou uvedeny v celých číslech z celkového počtu (196) participujících respondentů. Zdroj: Dotazníkové šetření v obci Černčice realizované ve dnech (25.6. - 4.7.2019). Zpracování: Pracovní skupina PRO.

### VOLBY 2018

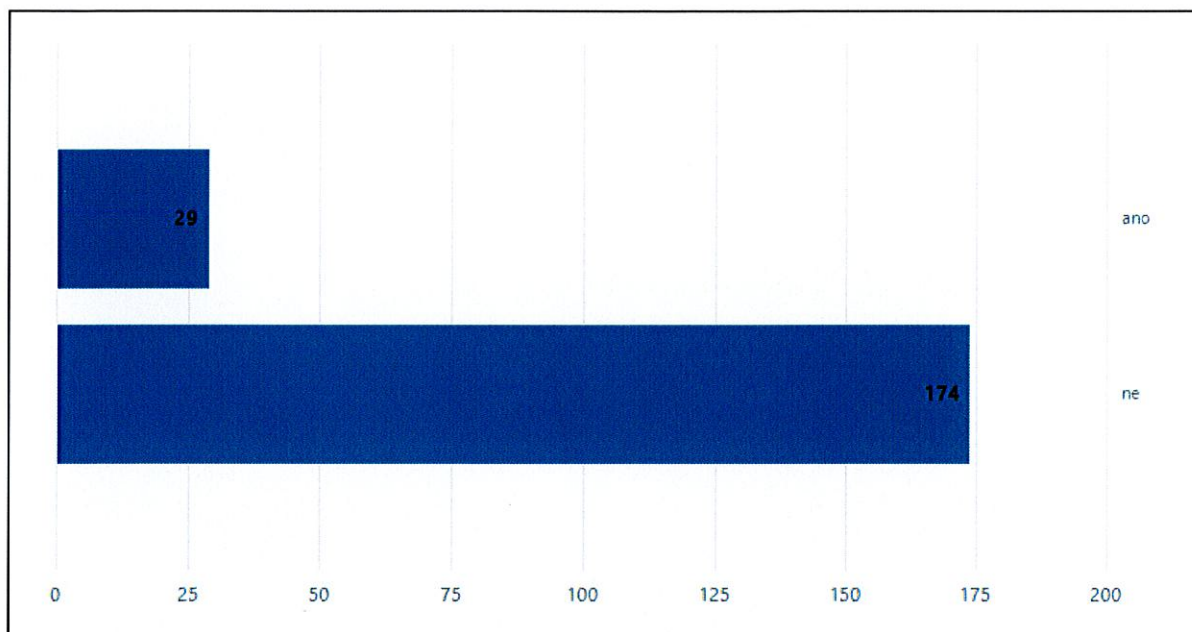




## Sociální oblast

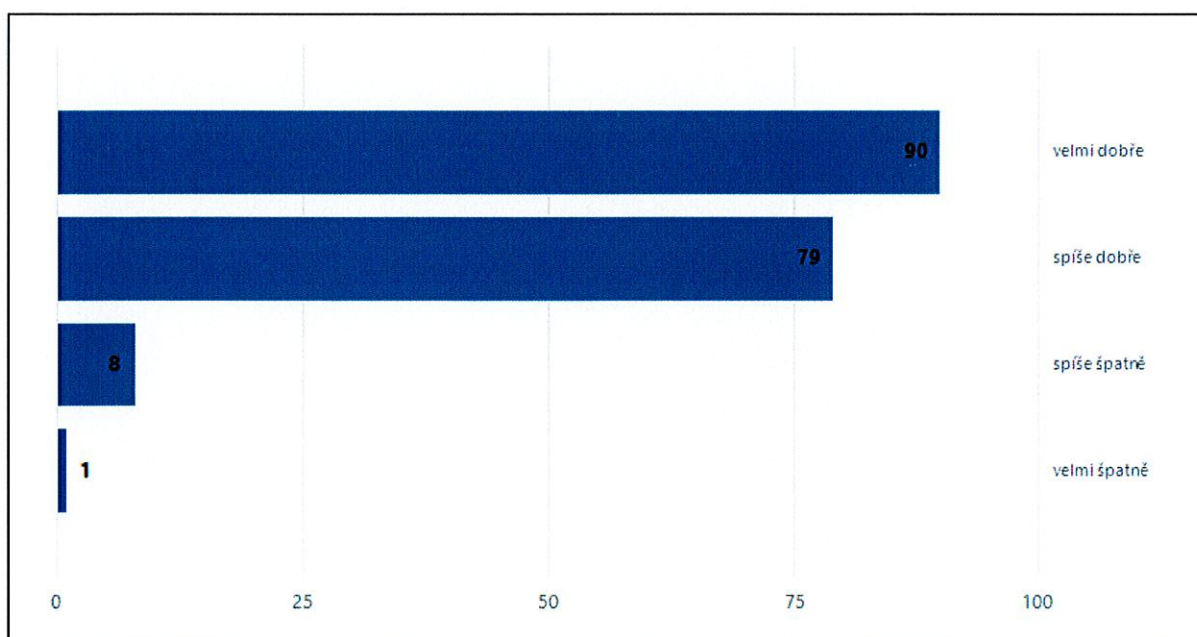
39. Graf znázorňuje odpověď respondentů na otázku „Využíváte vy nebo blízká rodinný příslušník terénní pečovatelskou službu?. Otázka nabízí 2 odpovědi. Údaje jsou uvedeny v celých číslech z celkového počtu (203) participujících respondentů. Zdroj: Dotazníkové šetření v obci Černčice realizované ve dnech (25.6. - 4.7.2019). Zpracování: Pracovní skupina PRO.

### TERÉNNÍ PEČOVATELSKÁ SLUŽBA



40. Graf znázorňuje odpověď respondentů na otázku „Jak hodnotíte možnost využívat terénní pečovatelskou službu přímo u klientů doma?“. Otázka nabízí čtyři odpovědi. Údaje jsou uvedeny v celých číslech z celkového počtu (178) participujících respondentů. Zdroj: Dotazníkové šetření v obci Černčice realizované ve dnech (25.6. - 4.7.2019). Zpracování: Pracovní skupina PRO.

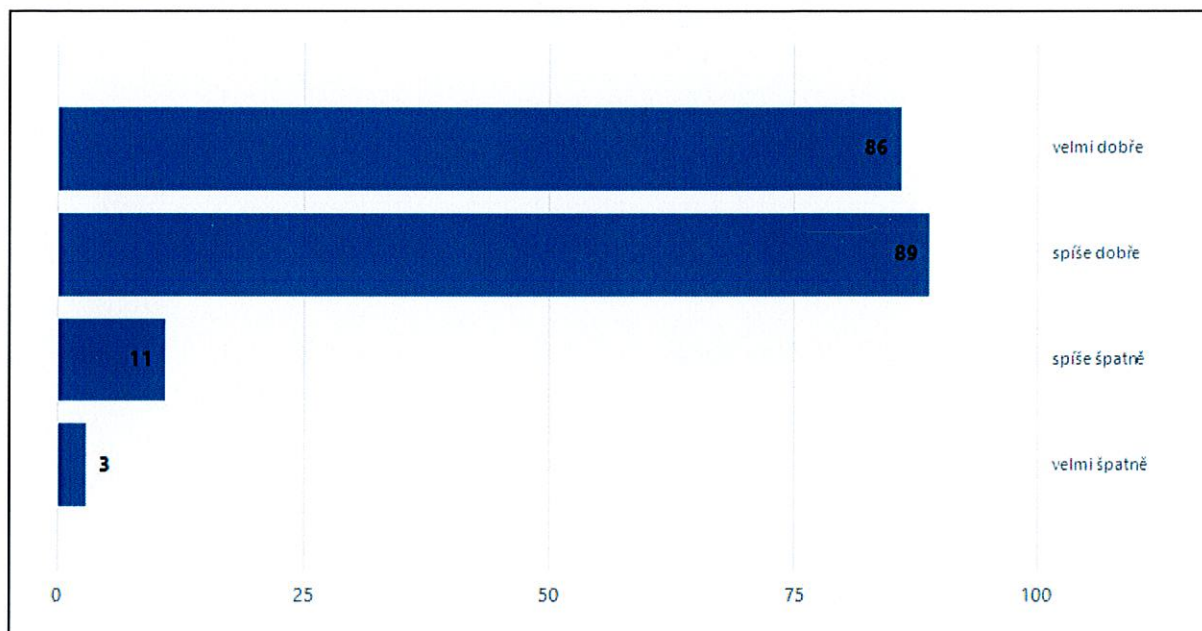
### HODNOCENÍ TERÉNNÍ SLUŽBY





41. Graf znázorňuje odpověď respondentů na otázku „Jak hodnotíte možnost využívat dovážku obědů až do domu každý den včetně víkendů a svátků?“. Otázka nabízí čtyři odpovědi. Údaje jsou uvedeny v celých číslech z celkového počtu (189) participujících respondentů. Zdroj: Dotazníkové šetření v obci Černčice realizované ve dnech (25.6. - 4.7.2019). Zpracování: Pracovní skupina PRO.

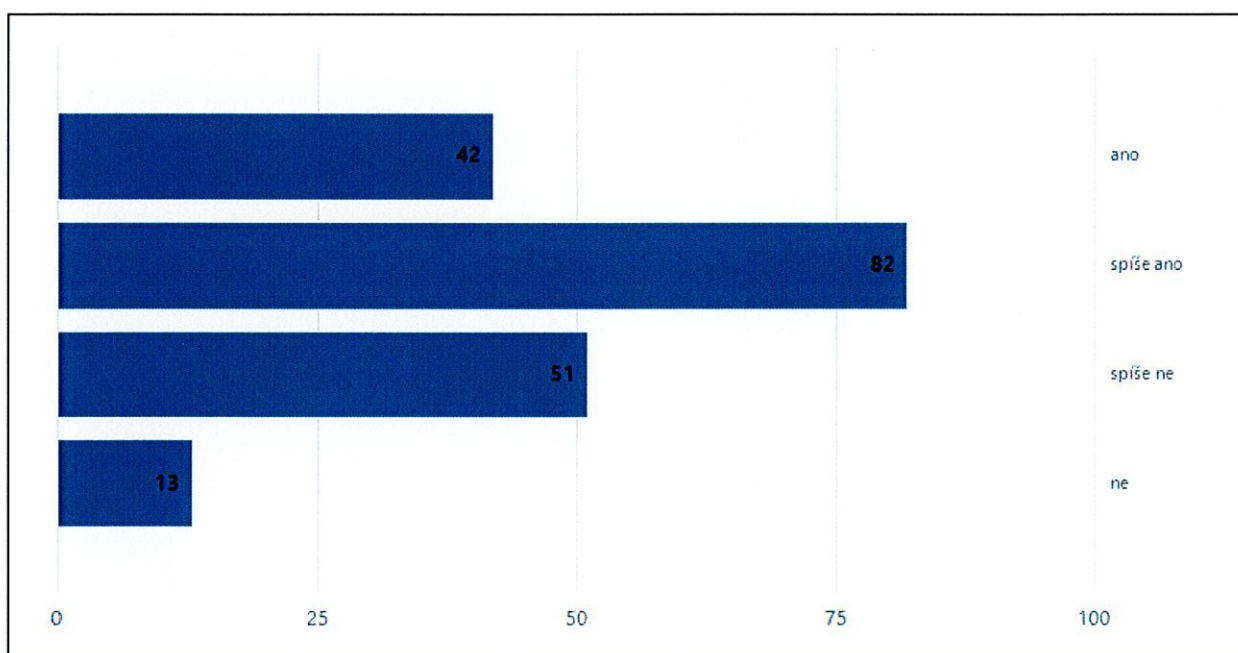
### DOVÁŽKA OBĚDŮ



### Pracovní příležitosti, podnikání

42. Graf znázorňuje odpověď respondentů na otázku „Jste spokojeni s nabídkou pracovních příležitostí v Černčicích a přilehlém okolí?“. Otázka nabízí čtyři odpovědi. Údaje jsou uvedeny v celých číslech z celkového počtu (188) participujících respondentů. Zdroj: Dotazníkové šetření v obci Černčice realizované ve dnech (25.6. - 4.7.2019). Zpracování: Pracovní skupina PRO.

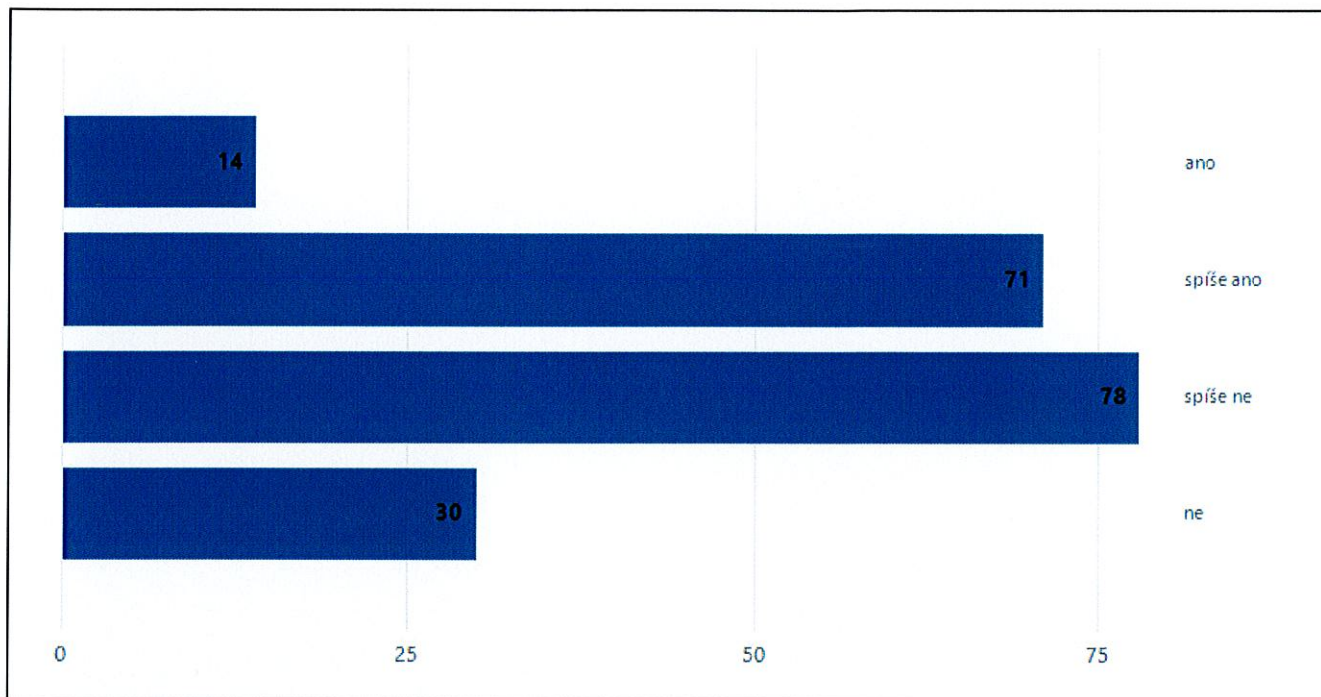
### PRACOVNÍ PŘÍLEŽITOSTI





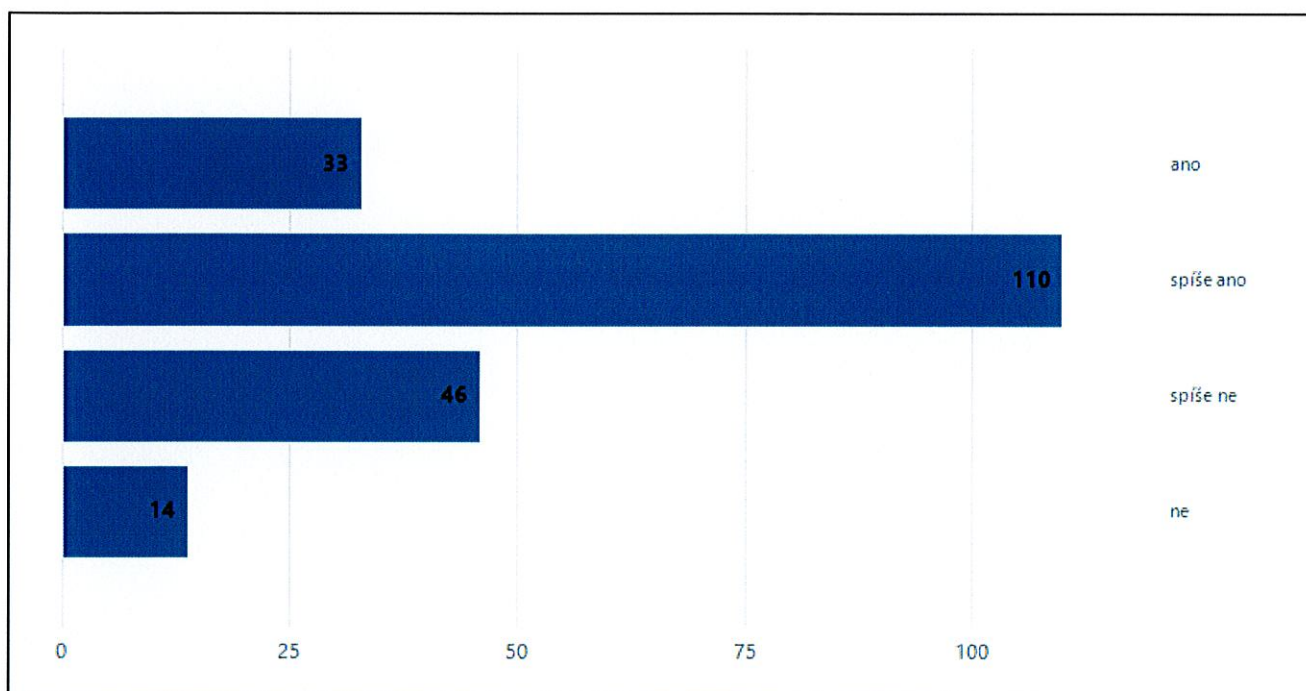
43. Graf znázorňuje odpověď respondentů na otázku „Jsou podle Vás Černčice dobrým místem pro podnikání?“. Otázka nabízí čtyři odpovědi. Údaje jsou uvedeny v celých číslech z celkového počtu (193) participujících respondentů. Zdroj: Dotazníkové šetření v obci Černčice realizované ve dnech (25.6. - 4.7.2019). Zpracování: Pracovní skupina PRO.

### PODNIKÁNÍ V ČERNČICÍCH



44. Graf znázorňuje odpověď respondentů na otázku „Jste spokojeni s nabídkou podnikatelských služeb v obci (obchod, řemeslníci apod.)?“. Otázka nabízí čtyři odpovědi. Údaje jsou uvedeny v celých číslech z celkového počtu (203) participujících respondentů. Zdroj: Dotazníkové šetření v obci Černčice realizované ve dnech (25.6. - 4.7.2019). Zpracování: Pracovní skupina PRO.

### SLUŽBY V OBCI

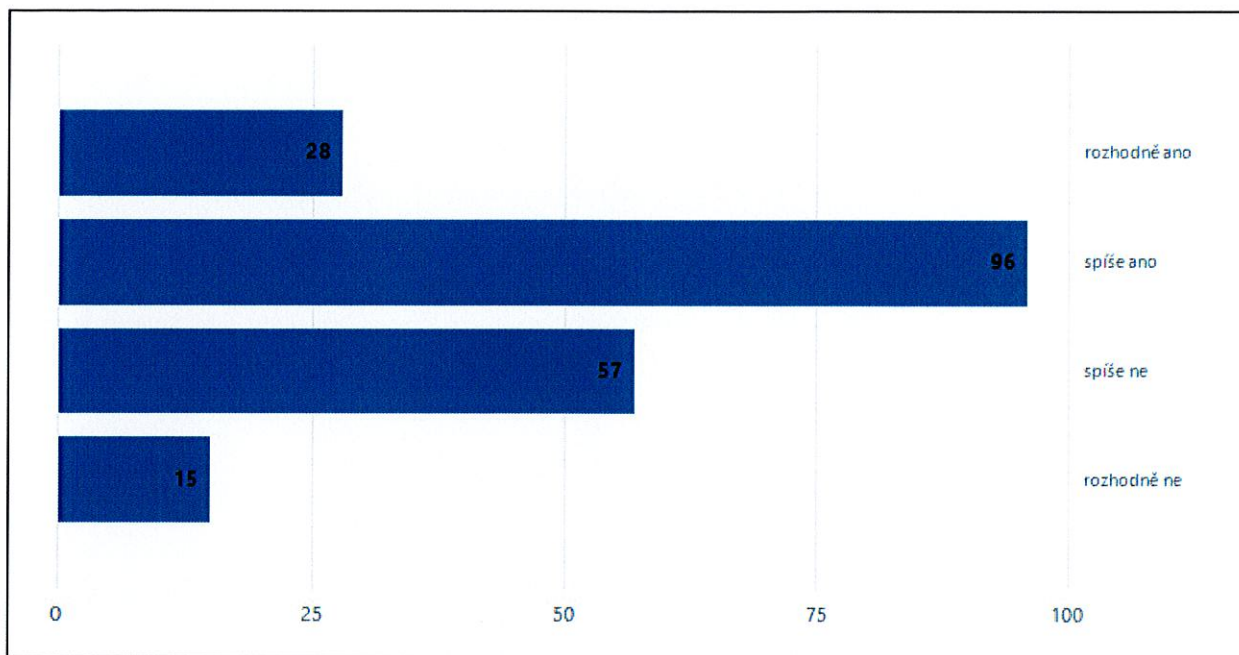




## Kultura a sport


45. Graf znázorňuje odpověď respondentů na otázku „Myslíte si, že máte dostatek příležitostí ke vzájemným společenským kontaktům?“. Otázka nabízí čtyři odpovědi. Údaje jsou uvedeny v celých číslech z celkového počtu (196) participujících respondentů. Zdroj: Dotazníkové šetření v obci Černčice realizované ve dnech (25.6. - 4.7.2019). Zpracování: Pracovní skupina PRO.

### SPOLEČENSKÉ KONTAKTY



46. Graf znázorňuje odpověď respondentů na otázku „Jak hodnotíte úroveň trávení volného času v obci - kulturní akce (plesy, posvícení)?“. Otázka nabízí 5 odpovědí, hodnocení na škále od 1 do 5, kdy 1 znamená „nejlepší“ a 5 „nejhorší“. Údaje jsou uvedeny v celých číslech z celkového počtu (199) participujících respondentů. Zdroj: Dotazníkové šetření v obci Černčice realizované ve dnech (25.6. - 4.7.2019). Zpracování: Pracovní skupina PRO.

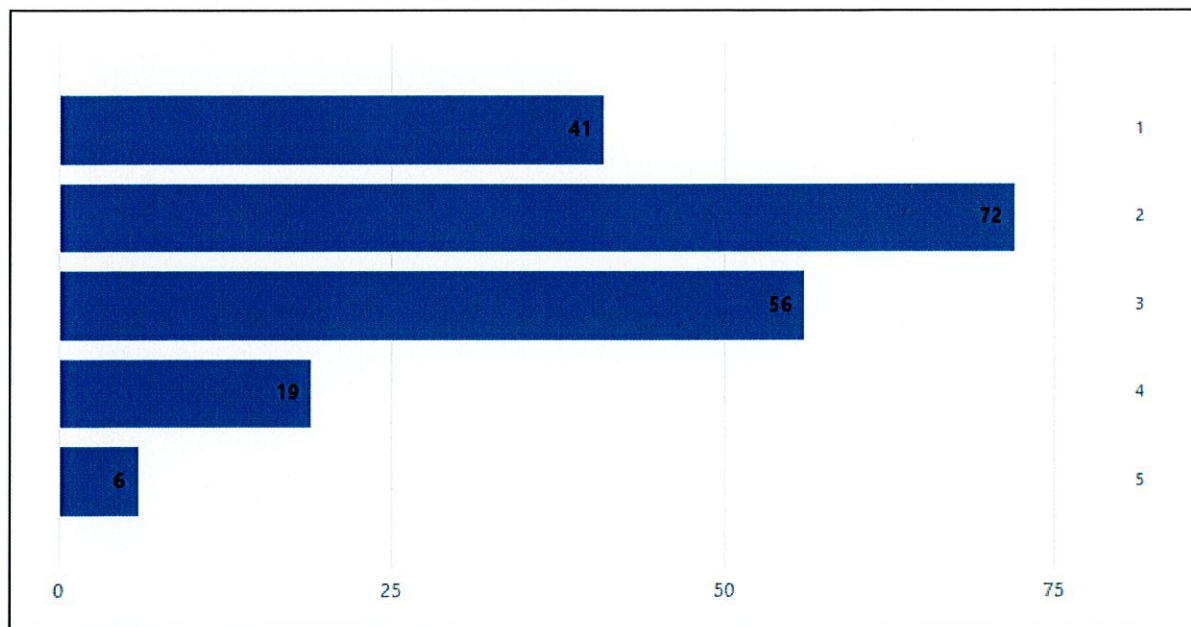
### KULTURNÍ AKCE





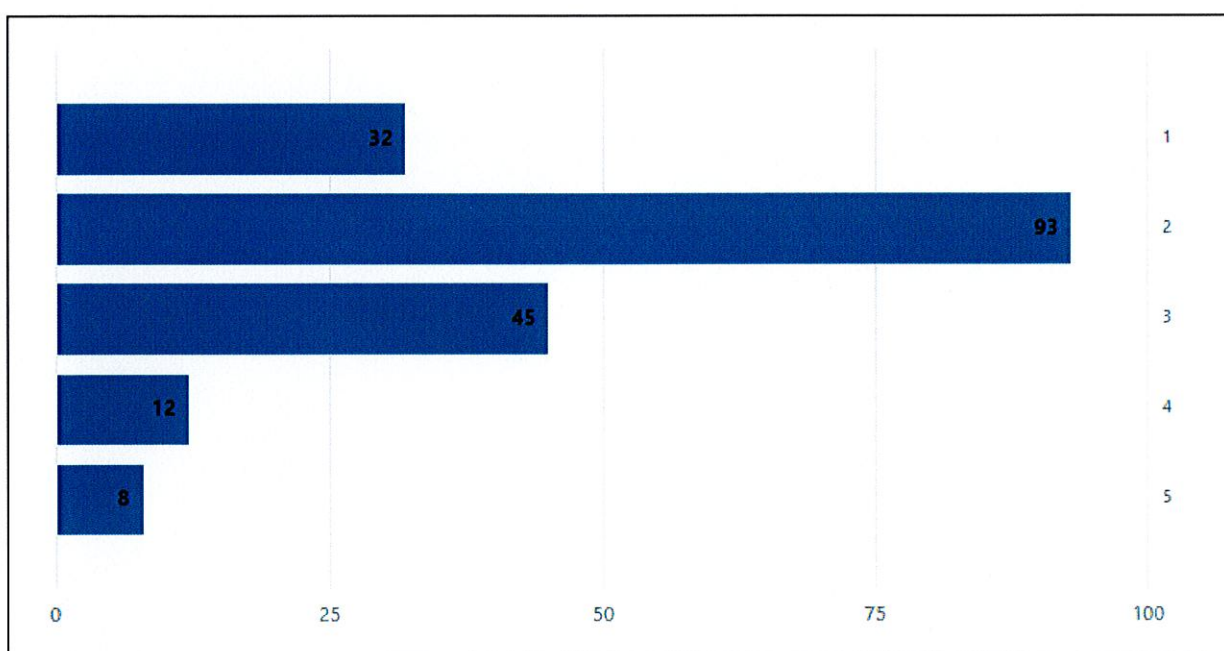
47. Graf znázorňuje odpověď respondentů na otázku „Jak hodnotíte úroveň trávení volného času v obci - akce pro rodiny s dětmi?“. Otázka nabízí 5 odpovědí, hodnocení na škále od 1 do 5, kdy 1 znamená „nejlepší“ a 5 „nejhorší“. Údaje jsou uvedeny v celých číslech z celkového počtu (194) participujících respondentů. Zdroj: Dotazníkové šetření v obci Černčice realizované ve dnech (25.6. - 4.7.2019). Zpracování: Pracovní skupina PRO.

### AKCE PRO RODINY S DĚTMI



48. Graf znázorňuje odpověď respondentů na otázku „Jak hodnotíte úroveň trávení volného času v obci - volnočasové aktivity pro děti a mládež (kroužky, cvičení)“. Otázka nabízí 5 odpovědí, hodnocení na škále od 1 do 5, kdy 1 znamená „nejlepší“ a 5 „nejhorší“. Údaje jsou uvedeny v celých číslech z celkového počtu (190) participujících respondentů. Zdroj: Dotazníkové šetření v obci Černčice realizované ve dnech (25.6. - 4.7.2019). Zpracování: Pracovní skupina PRO.

### VOLNOČASOVÉ AKTIVITY

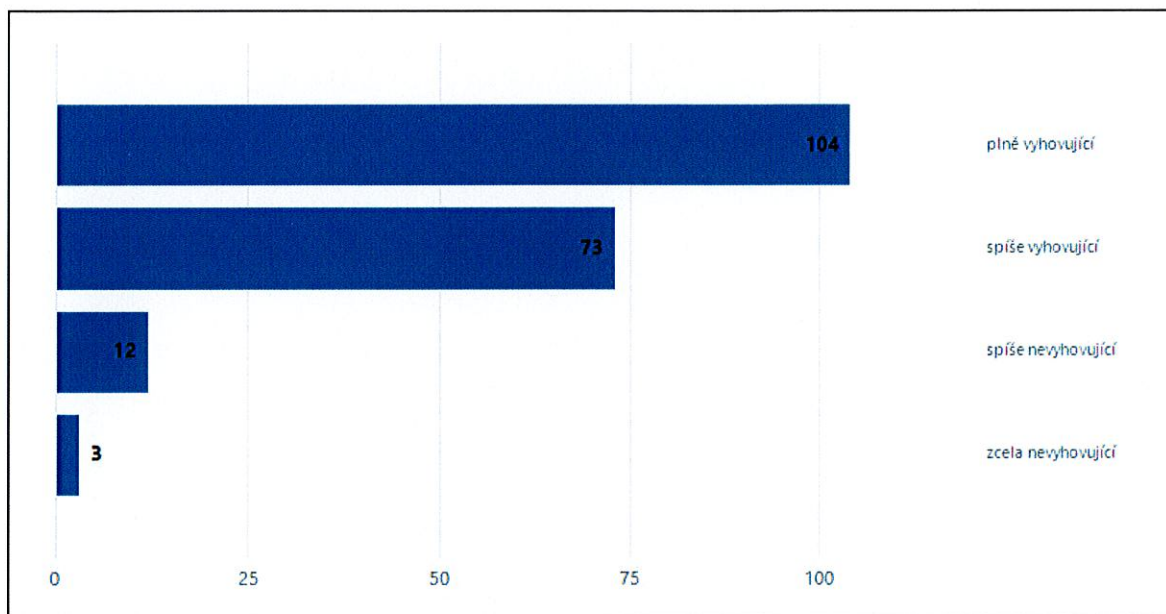




## Bydlení

49. Graf znázorňuje odpověď respondentů na otázku „Jak hodnotíte úroveň svého bydlení?“. Otázka nabízí čtyři odpovědi. Údaje jsou uvedeny v celých číslech z celkového počtu (192) participujících respondentů. Zdroj: Dotazníkové šetření v obci Černčice realizované ve dnech (25.6. - 4.7.2019). Zpracování: Pracovní skupina PRO.

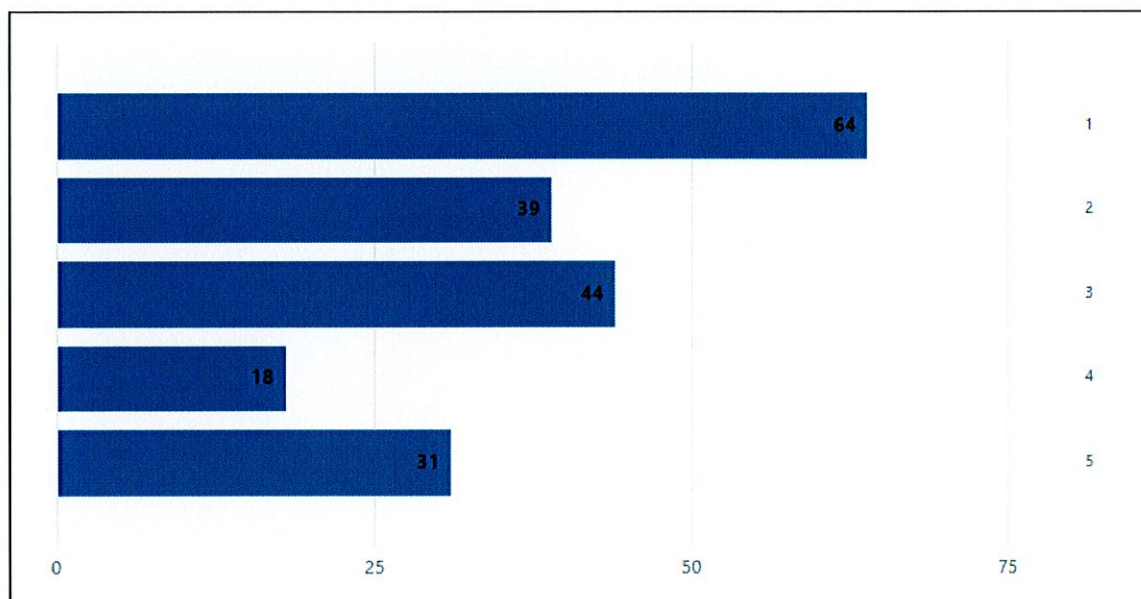
### ÚROVEŇ BYDLENÍ



**Soubor těchto grafů odpovídá na otázku ohledně budoucí podpory daného typu bytů.**

50. Graf znázorňuje odpověď respondentů na otázku "Byty pro seniory". Otázka nabízí 5 odpovědí, hodnocení na škále od 1 do 5, kdy 1 znamená „nejlepší“ a 5 „nejhorší“. Údaje jsou uvedeny v celých číslech z celkového počtu (196) participujících respondentů. Zdroj: Dotazníkové šetření v obci Černčice realizované ve dnech (25.6. - 4.7.2019). Zpracování: Pracovní skupina PRO.

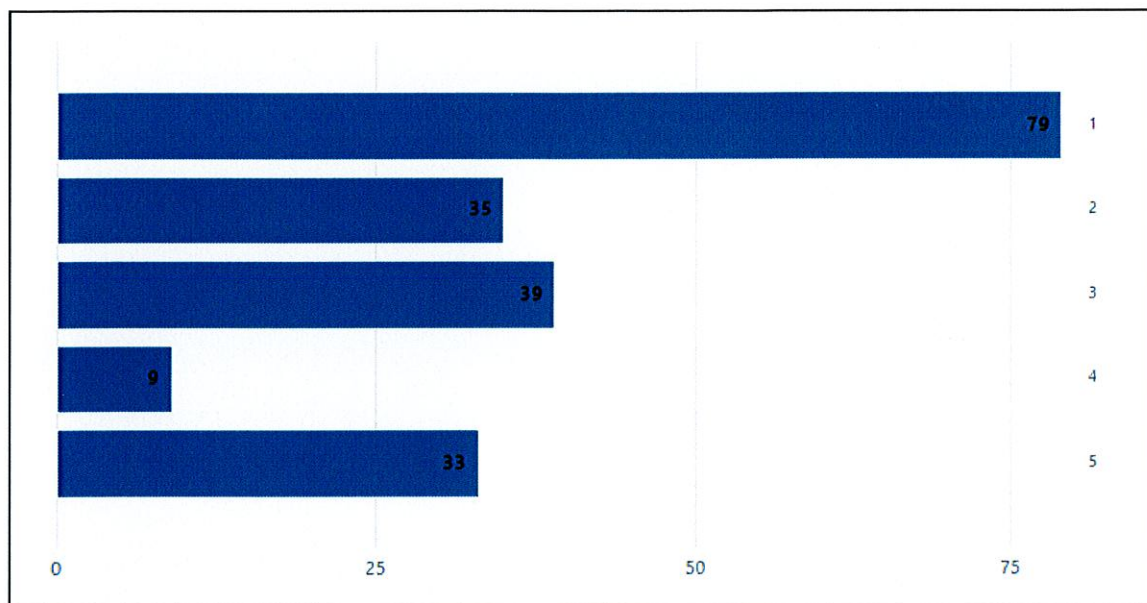
### BYTY PRO SENIORY





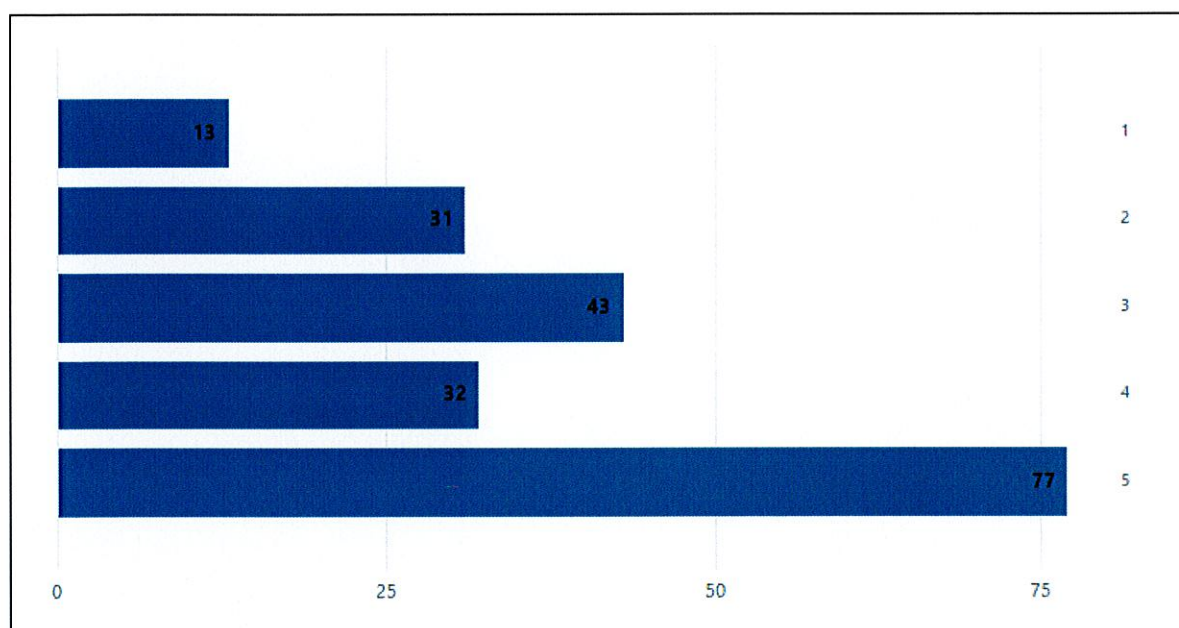
51. Graf znázorňuje odpověď respondentů na otázku "Startovací byty pro mladé". Otázka nabízí 5 odpovědí, hodnocení na škále od 1 do 5, kdy 1 znamená „nejlepší“ a 5 „nejhorší“. Údaje jsou uvedeny v celých číslech z celkového počtu (195) participujících respondentů. Zdroj: Dotazníkové šetření v obci Černčice realizované ve dnech (25.6. - 4.7.2019). Zpracování: Pracovní skupina PRO.

### STARTOVACÍ BYTY PRO MLADÉ



52. Graf znázorňuje odpověď respondentů na otázku "Sociální byty pro potřebné". Otázka nabízí 5 odpovědí, hodnocení na škále od 1 do 5, kdy 1 znamená „nejlepší“ a 5 „nejhorší“. Údaje jsou uvedeny v celých číslech z celkového počtu (196) participujících respondentů. Zdroj: Dotazníkové šetření v obci Černčice realizované ve dnech (25.6. - 4.7.2019 ). Zpracování: Pracovní skupina PRO.

### BYTY PRO POTŘEBNÉ





## SWOT analýza

### Silné stránky

- zájem občanů o dění v obci
- do dění v obci zapojeny všechny věkové kategorie
- údržba veřejného prostranství
- údržba obecních budov
- dostupná veřejná doprava
- bezpečnost silničního provozu
- odvoz a třídění odpadu
- spokojenost s připojením k internetu
- pravidelné sledování informací o dění v obci
- vysoká čtenost obecního zpravodaje i zpravodaje DSO Metuje
- spokojenost s činností obecního úřadu
- spokojenost s vedením obce
- spíše spokojenost s činností obecního zastupitelstva
- zájem občanů o volební proces
- spokojenost se službami terénní pečovatelské služby
- spíše spokojenost s nabídkou pracovních příležitostí v okolí
- spokojenost s nabídkou podnikatelských služeb v obci
- spíše dostatek příležitostí ke vzájemným společenským kontaktům
- vysoká úroveň akcí pro rodiny s dětmi
- vysoká úroveň volnočasových aktivit pro děti a mládež
- vysoká úroveň bydlení v obci
- základní škola  
malotřídní škola s kapacitou 45 žáků
- mateřská škola  
dvě třídy s kapacitou 35 dětí
- sportovní zařízení  
tenisové kurty, tělocvična

### Slabé stránky

- průměrná úroveň kulturních akcí
- nezáměr podporovat výstavbu sociálních bytů pro potřebné  
do budoucna může být hrozba
- údržba cest a chodníků
- obec není příliš dobrým místem pro podnikání

### Příležitosti

- zájem investovat do dopravní a technické infrastruktury
- zájem investovat do rekonstrukce prodejny
- zájem o koupi pozemků pro budoucí výstavbu
- zájem investovat do péče o veřejnou zeleň
- zájem investovat do opravy drobných sakrálních památek
- zájem investovat do výsadby stromů a keřů
- zájem zřídit sběrné místo/ dvůr
- zájem investovat do upravenosti a úklidu obce
- průměrný zájem investovat do nových prostor pro knihovnu
- zájem investovat do dostupnosti služeb



- zájem investovat do rekonstrukce sociálního zázemí v tělocvičně
- zájem více podporovat volnočasové aktivity pro děti a mládež
- zájem více podporovat setkávání seniorů
- zájem podporovat výstavbu bytů pro seniory
- zájem podporovat výstavbu startovacích bytů pro mladé

## **Hrozby**

- špatné mezilidské vztahy
- nedostatečná připravenost obce na využívání krajských, státních a evropských podpor
- ztráta sounáležitosti občanů s obcí, neochota se podílet na zlepšování životního prostředí
- neochota majitelů k prodeji pozemků pro bytovou výstavbu
- odchod mladých lidí mimo obec



## B. NÁVRHOVÁ ČÁST

### B.1 Strategická vize

#### Strategické vize

**Černčice = zde by chtěl žít každý - už 25 tisíc let (archeologicky zjištěno osídlení od doby kamenné).**

- Černčice jsou malebnou vesnicí a místem pro spokojený plnohodnotný život v souladu s přírodou.
- Černčice jsou místem, které nabízí dobrou občanskou vybavenost, dobrou dopravní dostupnost do větších měst, vysokou úroveň bezpečí.
- V obci kvete bohatý kulturní a společenský život a lidé žijí v souladu s kulturními tradicemi.
- Černčice nabízí dostatek možností pro aktivní i pasivní trávení volného času dospělým, dětem i seniorům.

**Jedná se o představu budoucnosti obce, jakým způsobem se obec bude měnit a rozvíjet. Strategická vize obce je výsledkem předchozích bodů analytické části.**

### B.2 Cíle, opatření a aktivity

↑ Vysoká důležitost    — Střední důležitost    ↓ Nízká důležitost

#### Cíl: „GLOBÁLNÍ CÍL“

Vytvářet podmínky pro spokojený život obyvatel s důrazem na budování sounáležitosti a kvalitních mezilidských vztahů.

Opatření: „Informovanost“ Obecní zpravodaj, Mobilní rozhlas, úřední deska.	Od - do	Odpovědnost	Náklady (tis. Kč)	Zdroj financování
↑ „Obecní zpravodaj, web, úřední deska.“ pravidelné informování obyvatel	2019 - 2029	OÚ	-	Vlastní

#### Cíl: „I. INFRASTRUKTURA“

Obec bude systematicky udržovat, rozšiřovat a inovovat infrastrukturu ve všech oblastech.

Opatření: „Oprava komunikací.“	Od - do	Odpovědnost	Náklady (tis. Kč)	Zdroj financování
↑ „Oprava komunikace a propustků na Slavětín, komunikace od Osíčka na Homol“	2020 - 2025	OZ	10000	Vlastní + externí
— „Oprava mostu přes mlýnský náhon“ udržovací práce, nové zábradlí	2020 - 2022	OZ	350	Vlastní
— „Udržovací práce na místních komunikacích“ průběžné doplňování příjezdových cest k novým domům, opravy	2019 - 2029	OZ	1000	Vlastní

Opatření: „Oprava chodníků.“	Od - do	Odpovědnost	Náklady (tis. Kč)	Zdroj financování
↑ „Oprava chodníků ve vlastnictví obce“	2020 - 2025	OZ	2500	Vlastní + externí



„Oprava chodníků ve vlastnictví SÚSKHK“	2021 - 2025	OZ	2500	Vlastní + externí
<b>Opatření: „Oprava veřejného osvětlení.“</b>	<b>Od - do</b>	<b>Odpovědnost</b>	<b>Náklady (tis. Kč)</b>	<b>Zdroj financování</b>
⬆️ „Celková rekonstrukce VO + vybudování VO do osad (Osíček, Homol, Podhorní mlýn)“ veřejné osvětlení bude předcházet opravám chodníků	2020 - 2025	OZ	8000	Vlastní + externí
<b>Opatření: „Oprava kanalizace.“</b>	<b>Od - do</b>	<b>Odpovědnost</b>	<b>Náklady (tis. Kč)</b>	<b>Zdroj financování</b>
— „Průběžné opravy stávající kanalizace.“	2020 - 2029	OZ	2000	Vlastní
<b>Opatření: „Oprava septiků + biologické filtry“</b>	<b>Od - do</b>	<b>Odpovědnost</b>	<b>Náklady (tis. Kč)</b>	<b>Zdroj financování</b>
⬆️ „Obnova septiků u obecních budov, biologické filtry.“	2020 - 2022	OZ	900	Vlastní
<b>Opatření: „Transformátor“</b>	<b>Od - do</b>	<b>Odpovědnost</b>	<b>Náklady (tis. Kč)</b>	<b>Zdroj financování</b>
⬆️ „Přeložka transformátoru za tělocvičnou.“	2021 - 2025	OZ	750	Vlastní

## Cíl: „II. ÚDRŽBA BUDOV A NEMOVITOSTÍ VE SPRÁVĚ OBCE“

Obec bude systematicky udržovat a opravovat budovy a nemovitosti ve své správě.

<b>Opatření: „Oprava budovy mateřské školy.“</b>	<b>Od - do</b>	<b>Odpovědnost</b>	<b>Náklady (tis. Kč)</b>	<b>Zdroj financování</b>
⬆️ „Zateplení budovy, tepelné čerpadlo, nové rozvody elektřiny, přestavba hygienického zařízení.“	2020 - 2025	OZ	11000	Vlastní + externí
<b>Opatření: „Oprava prodejny (vč. kadeřnictví a pedikúry).“</b>	<b>Od - do</b>	<b>Odpovědnost</b>	<b>Náklady (tis. Kč)</b>	<b>Zdroj financování</b>
⬆️ „Celková oprava prodejny, podpora služeb (kadeřnictví a pedikúra).“	2020 - 2021	OZ	7000	Vlastní + externí
<b>Opatření: „Oprava hygienického zařízení v tělocvičně.“</b>	<b>Od - do</b>	<b>Odpovědnost</b>	<b>Náklady (tis. Kč)</b>	<b>Zdroj financování</b>
— „Oprava stávajících WC, sprch v tělocvičně, vybudování venkovních.“	2020 - 2023	OZ	1500	Vlastní + externí
<b>Opatření: „Výstavba obecních bytů.“</b>	<b>Od - do</b>	<b>Odpovědnost</b>	<b>Náklady (tis. Kč)</b>	<b>Zdroj financování</b>
✔️ „Obecní byty pro seniory, startovací byty pro mladé.“	2021 - 2029	OZ	10000	Vlastní + externí
<b>Opatření: „Oprava rybníka“</b> Odbahnění, oprava hráze, zábradlí.	<b>Od - do</b>	<b>Odpovědnost</b>	<b>Náklady (tis. Kč)</b>	<b>Zdroj financování</b>
⬆️ „Odbahnění, oprava hráze, stavidla, zábradlí.“	2020 - 2022	OZ	1000	Vlastní + externí
<b>Opatření: „Autobusové zastávky.“</b> Nové zastávky včetně úpravy okolí.	<b>Od - do</b>	<b>Odpovědnost</b>	<b>Náklady (tis. Kč)</b>	<b>Zdroj financování</b>
⬆️ „Oprava autobusových zastávek, úprava okolí.“	2020 - 2022	OZ	300	Vlastní
<b>Opatření: „Oprava nádržky“</b>	<b>Od - do</b>	<b>Odpovědnost</b>	<b>Náklady (tis. Kč)</b>	<b>Zdroj financování</b>
⬆️ „Oprava, odbahnění, nové zábradlí.“	2020 - 2022	OZ	350	Vlastní



## Cíl: „III. ŽIVOTNÍ PROSTŘEDÍ”

Neustále zlepšovat životní prostředí obyvatel obce, chránit přírodní rovnováhu a zvyšovat biologickou rozmanitost ve volné krajině. Zlepšovat vztah obyvatel k životnímu prostředí.

Opatření: „Péče o veřejnou zeleň.”	Od - do	Odpovědnost	Náklady (tis. Kč)	Zdroj financování
⬆ „Zahradní malotraktor” sekání trávy na velkých prostranstvích	2019 - 2020	OZ	350	Vlastní
⬆ „Výsadba živých plotů, obnova obecních sadů. Péče o obecní záhony.”	2019 - 2029	OZ	300	Vlastní
Opatření: „Výsadba stromů a keřů (aleje, stromořadí, remízky).”	Od - do	Odpovědnost	Náklady (tis. Kč)	Zdroj financování
⬆ „Výsadba stromů - stromořadí” výsadba ovocných stromů, remízku jako opatření protierozní a protiprašné opatření	2020 - 2022	OZ	250	Vlastní + externí
Opatření: „Upravenost, úklid obce.”	Od - do	Odpovědnost	Náklady (tis. Kč)	Zdroj financování
⬆ „Hydraulický vlek” nákup vleku pro převoz zelených zbytků z údržby obce na obecní kompostárnu	2019 - 2020	OZ	100	Vlastní
⬆ „Traktor o výkonu do 38 kW”	2020 - 2021	OZ	800	Vlastní + externí
Opatření: „Sběrný dvůr/ místo”	Od - do	Odpovědnost	Náklady (tis. Kč)	Zdroj financování
⬆ „Vybudování sběrného dvora/ místa” oplocení, nákup kontejnerů, zázemí pro obsluhu.	2020 - 2023	OZ	950	Vlastní
Opatření: „Revitalizace starého hřiště”	Od - do	Odpovědnost	Náklady (tis. Kč)	Zdroj financování
— „Oživení starého hřiště”	2023 - 2029	OZ	800	Vlastní

## Cíl: „IV. KULTURA, CESTOVNÍ RUCH”

Obec bude pečovat o kulturní dědictví našich předků, rozvíjet folklorní tradice, podporovat spolkovou a zájmovou činnost dětí i dospělých. Obec bude zlepšovat propagaci obce a informovanost veřejnosti o obci.

Opatření: „Opravy drobných sakrálních památek.”	Od - do	Odpovědnost	Náklady (tis. Kč)	Zdroj financování
— „Obnova křížku v Mrštínku.”	2020 - 2025	OZ	120	Vlastní + externí
— „Oprava brány na hřbitov, kovaného plotu.”	2020 - 2022	OZ	350	Vlastní + externí
Opatření: „Knihovna.”	Od - do	Odpovědnost	Náklady (tis. Kč)	Zdroj financování
— „Bezbariérový přístup.”	2025 - 2029	OZ	500	Vlastní + externí
Opatření: „Propagace obce.”	Od - do	Odpovědnost	Náklady (tis. Kč)	Zdroj financování
— „Propagační materiály, informační panely.”	2020 - 2029	OZ	-	Vlastní

## Cíl: „V. SOCIÁLNÍ POLITIKA”

Obec bude podporovat projekty v sociální oblasti, podporovat osvětu.



<b>Opatření: „Podpora setkávání seniorů.“</b>	<b>Od - do</b>	<b>Odpovědnost</b>	<b>Náklady (tis. Kč)</b>	<b>Zdroj financování</b>
⤴ „Přednášky, poznávací výlety.“	2019 - 2029	kulturní komise	300	Vlastní
<b>Opatření: „Podpora volnočasových aktivit pro děti.“</b>	<b>Od - do</b>	<b>Odpovědnost</b>	<b>Náklady (tis. Kč)</b>	<b>Zdroj financování</b>
⤴ „Podpora volnočasových aktivit.“	2019 - 2029	OZ	300	Vlastní
<b>Opatření: „Podpora spolkové činnosti (vytváření podmínek pro nové aktivity).“</b>	<b>Od - do</b>	<b>Odpovědnost</b>	<b>Náklady (tis. Kč)</b>	<b>Zdroj financování</b>
⤴ „Zázemí pro setkávání.“	2019 - 2029	OZ	-	Vlastní + externí



## B.3 Podpora realizace programu

Program rozvoje obce Černčice ukazuje základní směr rozvoje obce v letech 2019 - 2029. Dokument obsahuje opatření a následné aktivity, pomocí jejichž realizace bude toho směru, resp. strategické vize obce, dosaženo. Zpracovaný dokument bude sloužit k rozvoji obce, případně pomáhat obci při žádostech o dotace a jejich čerpání.

### Způsob realizace PRO

Za realizaci programu bude zodpovědný starosta/starostka obce spolu s místostarostkou/místostarostou a zastupitelstvem, jež může dále dle svých kompetencí přiřazovat zodpovědnost za realizaci jednotlivých aktivit dalším zaměstnancům úřadu či jiným vybraným osobám (občané, dobrovolníci).

Na plán rozvoje obce navazuje Akční plán, který je jeho nedílnou součástí a bude zpracován vždy na dva roky. V akčním plánu budou určeny jednotlivé aktivity, které budou v následujícím období v přípravné či realizační fázi. Po uplynutí dvou let bude Akční plán zhodnocen a vytvořen Akční plán na další období. Do plánu rozvoje obce bude poté přidán komentář o průběžném plnění jednotlivých cílů, případně bude rozšířen o nové aktivity, které tak přibudou do zásobníku projektů.

Program rozvoje je živým dokumentem, mění se jak prostředí v obci, tak vnější podmínky mimo obec. Dokument je nutné revidovat, případně měnit. Aktualizace celého dokumentu proběhne nejpozději v roce 2029. Dle potřeby je samozřejmě možné provést dílčí revizi dokumentu dříve, většinou pak ke konci kalendářního roku ve vazbě na zpracování rozpočtu obce na další rok. V případě realizace dílčí revize bude podkladem přehled o realizovaných aktivitách resp. monitorovací zpráva o průběhu realizace PRO, jež připraví starosta/ místostarosta a členům zastupitelstva obce jej předá k jednání na zastupitelstvu obce.

### Monitoring realizace PRO

- 1) Vedení obce (starostka a místostarostka) - realizace jednotlivých aktivit a jejich pravidelná kontrola. Zodpovídá se ustavené pracovní skupině PRO.
- 2) Pracovní skupina PRO - kontrola realizace jednotlivých aktivit ve střednědobém horizontu, spolupráce na realizaci s vedením obce. Zodpovídá se zastupitelstvu obce.
- 3) Zastupitelstvo - kontrola realizace jednotlivých aktivit v dlouhodobém horizontu. Provádí strategická rozhodnutí. Vedení obce, pracovní skupina PRO a příslušné výbory/komise zastupitelstvo průběžně informují o jejich činnosti v kontextu realizace Programu rozvoje obce.
- 4) Výbory a komise - kontrolní a iniciativní orgány, kontrola realizace jednotlivých aktivit dle tematického zaměření či pověření zastupitelstva (kontrolní výbor dodržování právních předpisů při realizaci PRO, finanční výbor dodržování rozpočtů jednotlivých akcí, atd.) Komise se zodpovídají vedení obce, výbory zastupitelstvu obce.

### Způsob financování PRO

Základním zdrojem financování rozvojových aktivit jsou vlastní zdroje obce. Případně budou využity také prostředky z veřejných rozpočtů (kraj, ČR, fondy EU, ...) Informace o možnostech finančních zdrojů budou upřesňovány v průběhu realizace PRO.

Aktivity PRO budou realizovány v úzké vazbě na rozpočet obce, přednostně by měly být realizovány akce, které se podílí na naplňování stanovených cílů PRO.